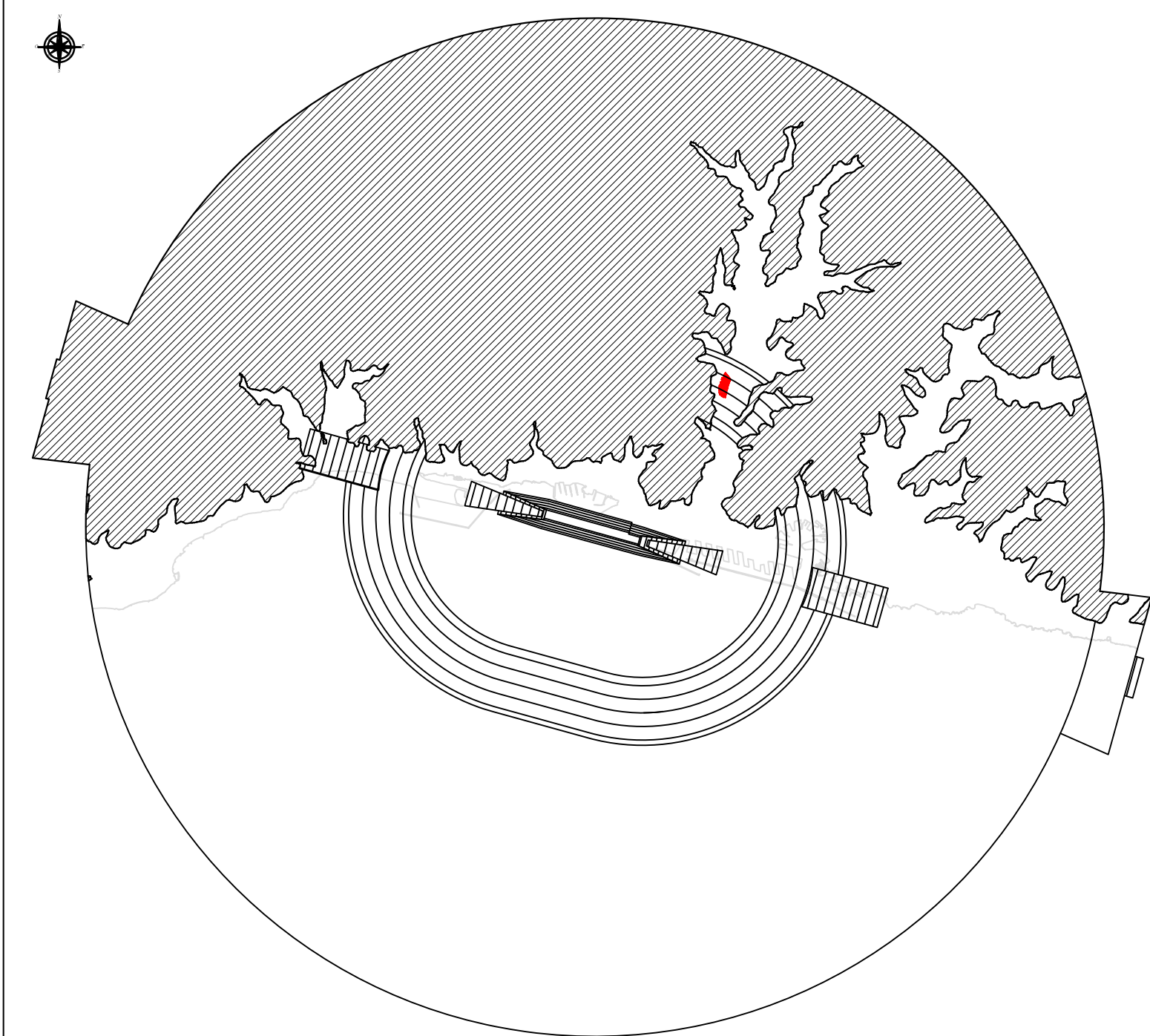



ORIGINE DELLE COORDINATE  
FORTE DIAMANTE



## GENOVA SESTRI (LIMJ)

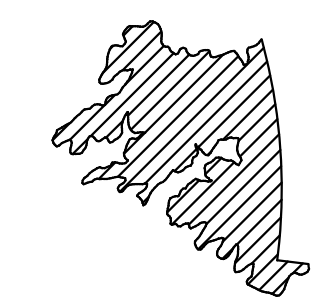
Coordinate ARP 44°24'48"N 008°50'15"E

$\frac{H = xm}{p = y \%}$  — linea di separazione tra due superfici ostacolo diverse

$\frac{H = xm}{p = y \%}$  — linea di quota (isolivello) superficie ostacolo a pendenza costante

H = xm : Altezza in metri della superficie ostacolo s.l.m.  
p = y % : pendenza della superficie ostacolo nella direzione perpendicolare alle linee di quota della stessa superficie come da Tavola PC01

--- limite delle aree in cui il terreno attraversa i piani di limitazione degli ostacoli



involuppo delle aree in cui il terreno attraversa i piani di limitazione degli ostacoli

0 20 40 60 80 100 120 140 160 180 190  
sistema di riferimento delle coordinate WGS 84 **scala 1:1.000**



ENTE NAZIONALE PER L'AVIAZIONE CIVILE

AEROPORTO "C.COLOMBO" GENOVA SESTRI

MAPPE DI VINCOLO  
LIMITAZIONI RELATIVE AGLI OSTACOLI ED AI PERICOLI PER LA  
NAVIGAZIONE AEREA (Art. 707 commi 1,2,3,4 Codice della  
Navigazione)

Comune di Genova sez. C

Planimetria Catastale foglio n°64 con superfici di involuppo



Progettista incaricato  
AIRPORT ENGINEERING  
Studio Associato degli Ingegneri  
F. Antonini e F. Grandi  
Piazza Italia 10 - 00186 ROMA  
C.F. 01494091004



AEROPORTO DI GENOVA S.p.A.  
Post Holder - Progettazione  
Infrastrutture e Sistemi  
Marco Bresciani

APPROVAZIONE ENAC

Tavola: <b>PC87</b>	Scala: <b>1:1000</b>	Revisioni:	0	1	2	3
Data: <b>Novembre 2010</b>						

PROVINCIA DI GENOVA  
**COMUNE DI GENOVA**

SEZIONE 3 BORZOLI  
FOGLIO N.64

SCALA DI 1:1000

80 m p=5%

FOGLIO 63

FOGLIO 67

FOGLIO 68