

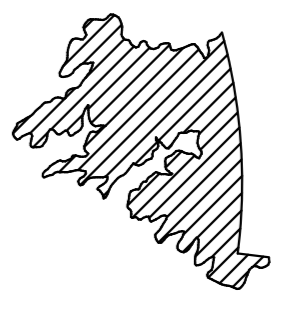
GENOVA SESTRI (LIMJ)

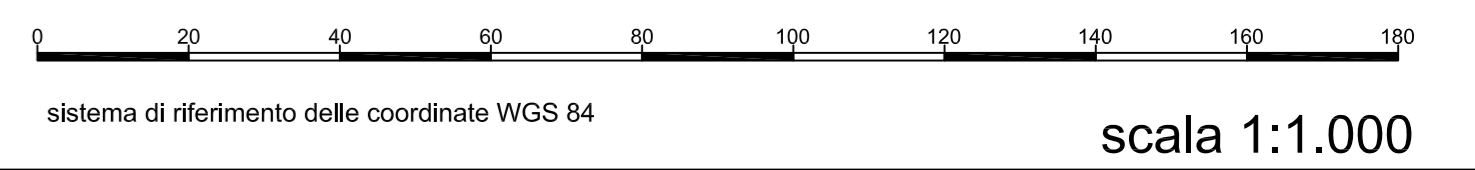
Coordinate ARP 44°24'48"N 008°50'15"E

— H = xm (p = y %)
— H = xm (p = y %) — linea di separazione tra due superfici ostacolo diverse

— H = xm (p = y %) — linea di quota (isolivello) superficie ostacolo a pendenza costante
H = xm : Altezza in metri della superficie ostacolo s.l.m.
p = y % : pendenza della superficie ostacolo nella direzione perpendicolare alle linee di quota della stessa superficie come da Tavola PC01

- - - limite delle aree in cui il terreno attraversa i piani di limitazione degli ostacoli

 inviluppo delle aree in cui il terreno attraversa i piani di limitazione degli ostacoli




ENTE NAZIONALE PER L'AVIAZIONE CIVILE

AEROPORTO "C.COLOMBO" GENOVA SESTRI

MAPPE DI VINCOLO
LIMITAZIONI RELATIVE AGLI OSTACOLI ED AI PERICOLI PER LA
NAVIGAZIONE AEREA (Art. 707 commi 1,2,3,4 Codice della
Navigazione)

Comune di Genova sez. B

Planimetria Catastale foglio n°32 con superficie di inviluppo



Progettista incaricato
AIRPORT ENGINEERING
Studio Associato degli Ingegneri
E. Andreatta & F. Geronzi
Piazza Italia 12 - 10138 ROMA
C.F. 01769410100



AEROPORTO DI GENOVA S.p.A.
Post Holder - Progettazione
Infrastrutture e Sistemi
Marco Bresciani

APPROVAZIONE ENAC

Tavola:	PC76	Scala:	1:1000	Revisori:	0	1	2	3
Data:	Novembre 2010							