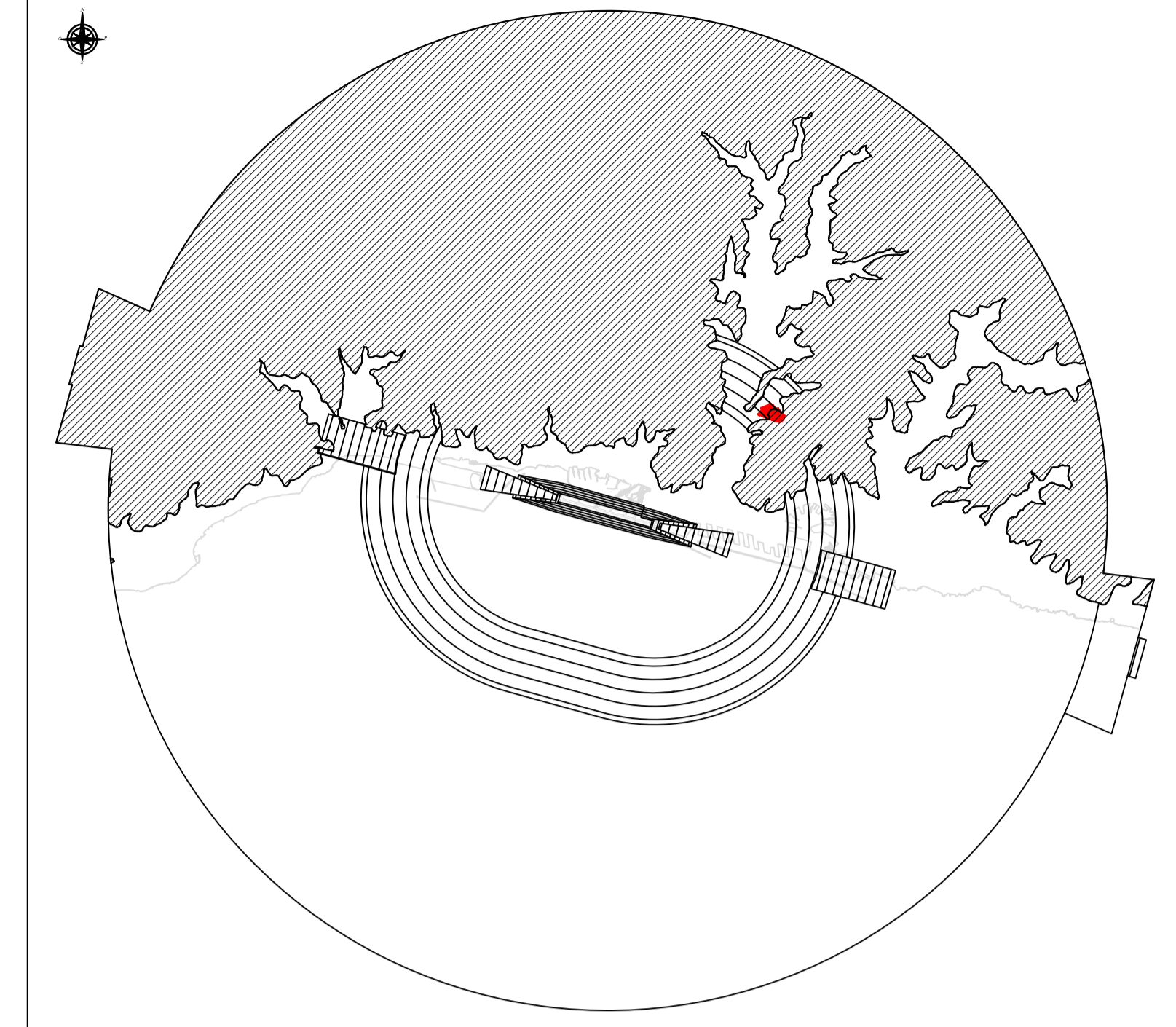


PROVINCIA DI GENOVA  
**COMUNE DI GENOVA**  
 SEZIONE 4 (RIVAROLO)  
 FOGLIO N:37:ALLEGATO A

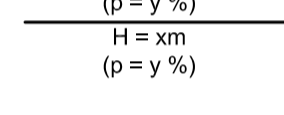
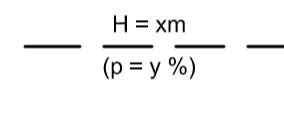

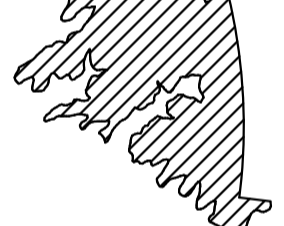
vedere relazione illustrativa

SCALA DI 1:1000



### GENOVA SESTRI (LIMJ)

Coordinate ARP 44°24'48"N 008°50'15"E

-  linea di separazione tra due superfici ostacolo diverse
-  linea di quota (isolivello) superficie ostacolo a pendenza costante  
 $H = xm$  : Altezza in metri della superficie ostacolo s.l.m.  
 $p = y \%$  : pendenza della superficie ostacolo nella direzione perpendicolare alle linee di quota della stessa superficie come da Tavola PC01
-  limite delle aree in cui il terreno attraversa i piani di limitazione degli ostacoli
-  inviluppo delle aree in cui il terreno attraversa i piani di limitazione degli ostacoli

scala 1:1.000  
 sistema di riferimento delle coordinate WGS 84




ENTE NAZIONALE PER L'AVIAZIONE CIVILE  
 AEROPORTO "C.COLOMBO" GENOVA SESTRI


MAPPE DI VINCOLO  
 LIMITAZIONI RELATIVE AGLI OSTACOLI ED AI PERICOLI PER LA  
 NAVIGAZIONE AEREA (Art. 707 commi 1,2,3,4 Codice della  
 Navigazione)


Comune di Genova sez. D

Planimetria Catastale foglio n°37A con superficie di inviluppo



Progettista incaricato  
**AIRPORT ENGINEERING**  
Studio Associato degli Ingegneri  
 E. Andreola & F. Girotto  
 Piazza Italia 12 - 00186 ROMA  
 C.F. 01740010016





**AEROPORTO DI GENOVA S.p.A.**  
 Post Holder - Progettazione  
 Infrastrutture e Sistemi  
 Marco Bresciani

APPROVAZIONE ENAC			
Tavola: <b>PC118</b>	Scala: <b>1:1000</b>	Revisioni:	0 1 2 3
Data: Novembre 2010			