




GENOVA SESTRI (LIMJ)
 Coordinate ARP 44°24'48"N 008°50'15"E

- linea di separazione tra due superfici ostacolo diverse
- linea di quota (isolivello) superficie ostacolo a pendenza costante
- $H = xm$: Altezza in metri della superficie ostacolo s.l.m.
 $p = y \%$: pendenza della superficie ostacolo nella direzione perpendicolare alle linee di quota della stessa superficie come da Tavola PC01
- limite delle aree in cui il terreno attraversa i piani di limitazione degli ostacoli
- inviluppo delle aree in cui il terreno attraversa i piani di limitazione degli ostacoli

0 20 40 60 80 100 120 140 160 180 190
 sistema di riferimento delle coordinate WGS 84 scala 1:1.000


ENTE NAZIONALE PER L'AVIAZIONE CIVILE
 AEROPORTO "C.COLOMBO" GENOVA SESTRI
 MAPPE DI VINCOLO
 LIMITAZIONI RELATIVE AGLI OSTACOLI ED AI PERICOLI PER LA
 NAVIGAZIONE AEREA (Art. 707 commi 1,2,3,4 Codice della
 Navigazione)

Comune di Genova sez. D
 Planimetria Catastale foglio n°33 con superfici di inviluppo

 
 Progettista incaricato: AIRPORT ENGINEERING S.p.A. (Studio Associato degli Ingegneri F. Antonini e F. Grandi, PIAZZA SABA 12 - 00186 ROMA - C.F. 01641000010)
 AEROPORTO DI GENOVA S.p.A. Post Holder - Progettazione Infrastrutture e Sistemi (Marco Bresciani)

PROVINCIA DI GENOVA
COMUNE DI GENOVA
 SEZIONE 4 (RIVAROLO)
 FOGLIO N:33

APPROVAZIONE ENAC		Tavola: PC115		Scala: 1:1000		Revisioni:					
		Data: Novembre 2010				<table border="1"> <tr> <td>0</td> <td>1</td> <td>2</td> <td>3</td> </tr> </table>		0	1	2	3
0	1	2	3								