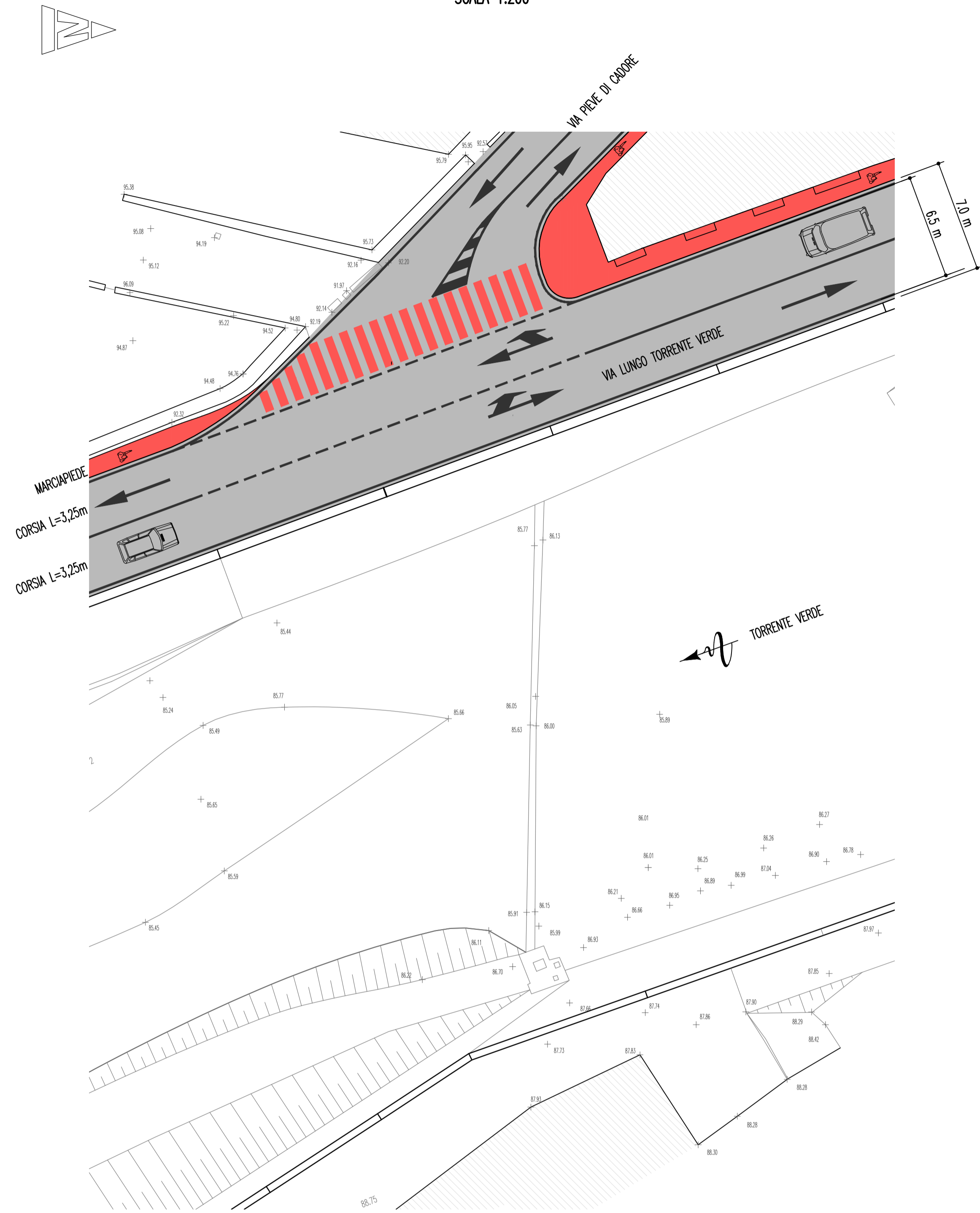


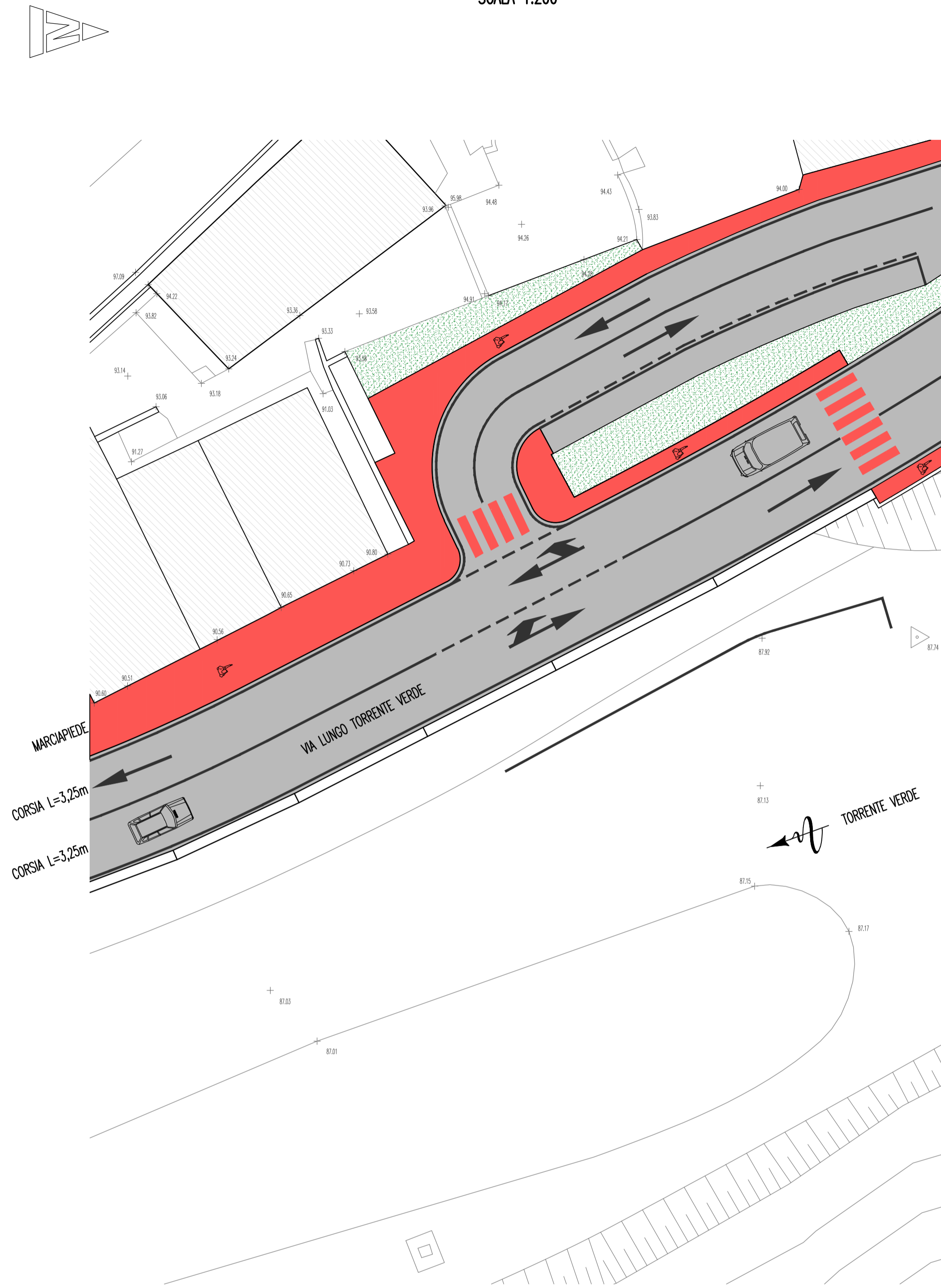
DETTAGLIO INCROCIO SUD CON VIA PIEVE DI CADORE

SCALA 1:200



DETTAGLIO INCROCIO NORD CON LA VIA DI ACCESSO ALLA PIAZZETTA

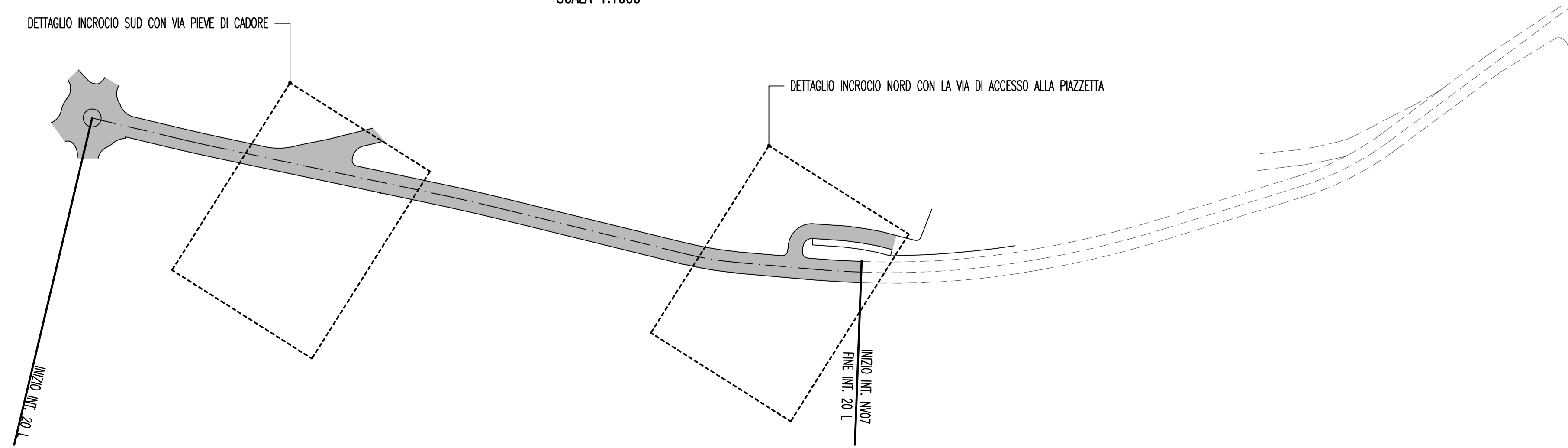
SCALA 1:200



NOTA  
LA SEGNALETICA ORIZZONTALE E VERTICALE ANDRA' OPPORTUNAMENTE  
CONCORDATA CON L'UFFICIO VIABILITA' DEL COMUNE DI GENOVA.

QUADRO D'UNIONE

SCALA 1:1000



COMMITTENTE:

ALTA Sorveglianza:

GENERAL CONTRACTOR:

INFRASTRUTTURE FERROVIARIE STRATEGICHE DEFINITE DALLA  
LEGGE OBIETTIVO N.443/01  
TRATTA A.V./A.C. TERZO VALICO DEI GIOVI  
PROGETTO DEFINITIVO

VARIANTE ENTI LIGURI  
Adeguamento nodo di Pontedecimo NV07  
Variante di tracciato NV07 Via Lungotorrente Verde - Intervento 20L  
Estratto planimetrico innesti

GENERAL CONTRACTOR Consorzio <b>Cociv</b> Ing. E. Pagani		DIRETTORE LAVORI		SCALA: 1:1000-1:200
---	--	------------------	--	------------------------

COMMESSA	LOTTO	FASE	ENTE	TIPO DOC.	OPERA/DISCIPLINA	PROGR.	REV.
A 3 0 1	0 X	D	C V	P 9	N V 0 7 0 0	0 0 1	B

PROGETTAZIONE							
Rev.	Descrizione emissione	Redatto	Data	Verificato	Data	Progettista Integratore	Data
B00	Revisione a seguito conferenza servizi	SGG	22/08/2016	COCIV	23/08/2016	A.Mancarella	24/08/2016
A00	Prima emissione	COCIV	03/11/2015	COCIV	03/11/2015	A.Mancarella	04/11/2015