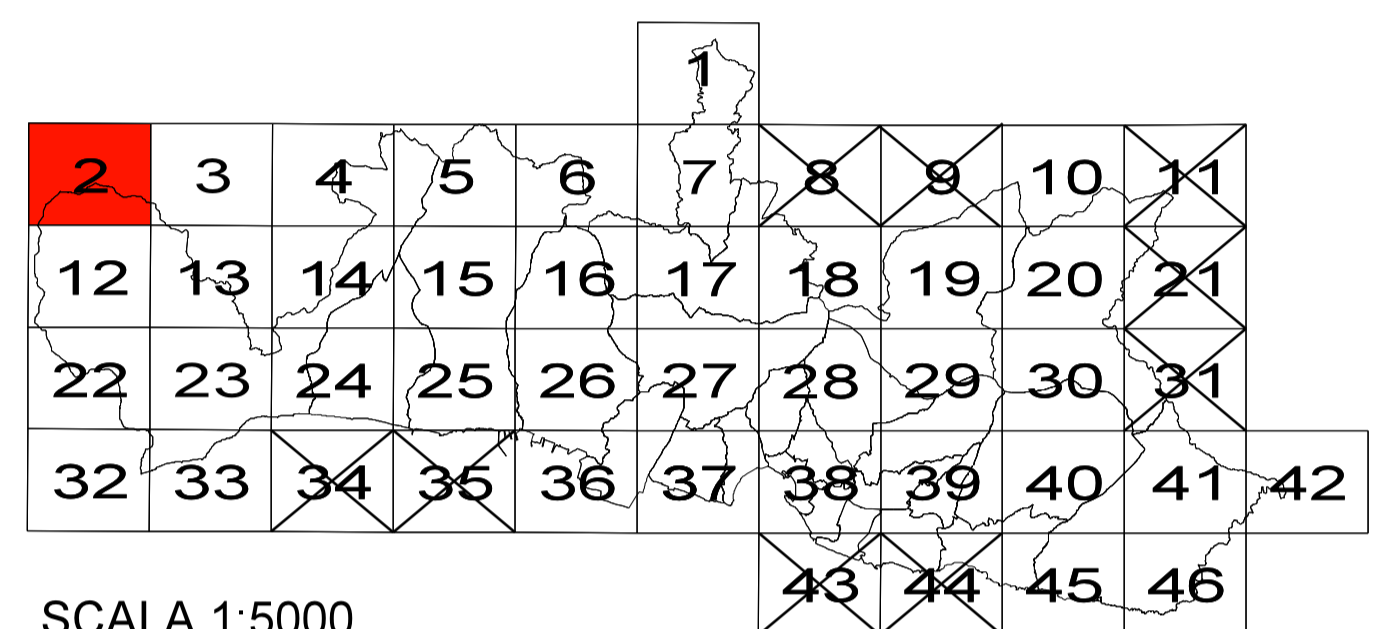


**CARTOGRAFIA RELATIVA ALLE AREE  
 PERCORSE DAL FUOCO**  
**2012 - 2013**



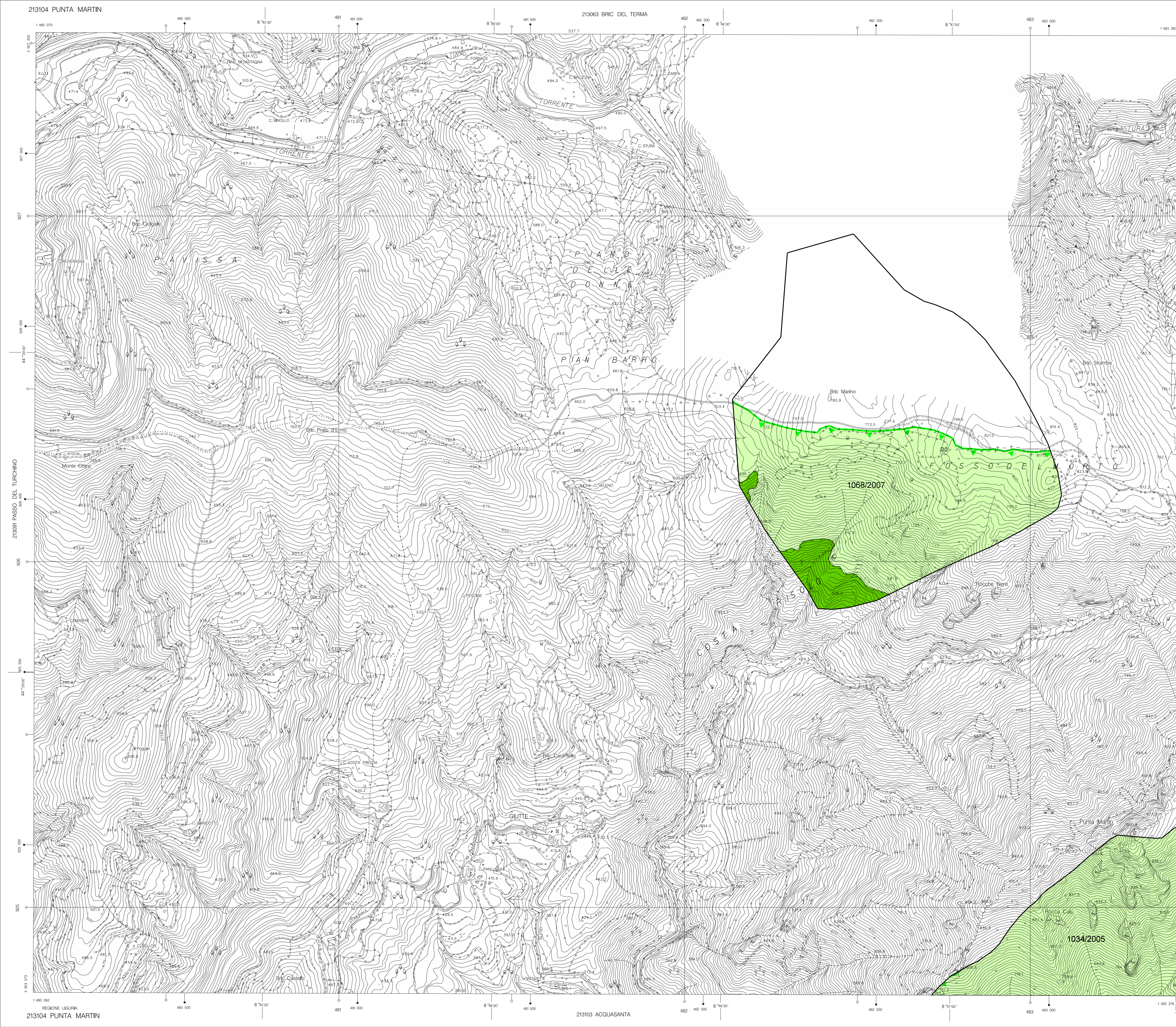
Funzionario servizi tecnici arch. Ivona Scuto  
 Funzionario direttivo tecnico arch. Marina D'Onofrio Cavaglione  
 Dirigente responsabile arch. Ferdinando De Fornari

**LEGENDA**

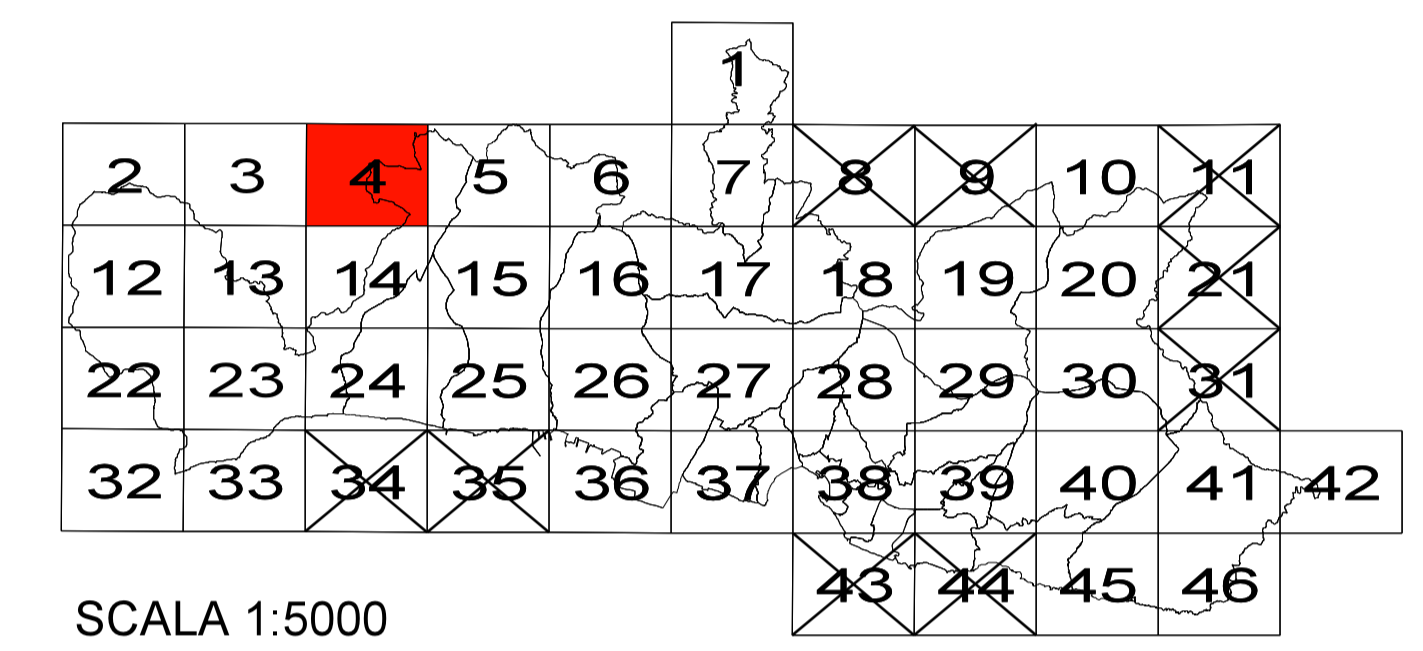
n° / anno	n° SCHEDA INCENDIO / 2012 o n° SCHEDA INCENDIO 2013	
	AREE PERCORSE DAL FUOCO n° / ANNO (ANNI 2000 / 2013)	
DESTINAZIONE DEL PIANO URBANISTICO COMUNALE		
	AS	Produzione
	AC	DU
	AV	DUA
	AE	RH
	BA	RHa
	BB-CE	RC
	BB-RQ	RCe
	BBu	EE
	BBp	EM
	BC	EB
	BCpc	EP
	BE	FF
	DD	FFa
	DT	CM
	DTc	FFc
	DM	FP
	DMf	FPa
		FPf
		FU
		FUa
		FUE
		FB
		H
		Hh
		Hd
		Hr
		XV
		XVm
		XA
		XF
		XTm
		XTt
		XTf
		XVp
		T
		Td
		Tdb
		Tf
		W
		We
		64
		72
		15-A110
		12
		R
		CE
		MA
		CO
		MO
		-----
		- - - -
		.....
		□

**AREE PERCORSE DAL FUOCO**  
 Elaborazione e progettazione: Unità Operativa Complessa Tutela del Paesaggio  
 Informaticizzazione: Unità Operativa Complessa Tutela del Paesaggio  
 Direzione Sistemi Informativi - Ufficio GIS, Sviluppo Interno e Area Tecnica  
 Filetto di base: Carta Tecnica Regione Liguria (Nulla osta dell'I.G.M. n.410 del 20-11-1992)





**CARTOGRAFIA RELATIVA ALLE AREE  
PERCORSE DAL FUOCO**  
2012 - 2013



SCALA 1:5000

Funziionario servizi tecnici  
arch. Ivona Scuto  
*Ivona Scuto*

Funziionario direttivo tecnico  
arch. Marina D'Onofrio Cavaglione  
*Marina D'Onofrio Cavaglione*

Dirigente responsabile  
arch. Ferdinando De Fornari  
*Ferdinando De Fornari*

LEGENDA

n° / anno		n° SCHEDA INCENDIO / 2012 o n° SCHEDA INCENDIO 2013	
<b>AREE PERCORSE DAL FUOCO n° / ANNO (ANNI 2000 / 2013)</b>			
<b>DESTINAZIONE DEL PIANO URBANISTICO COMUNALE</b>			
AS	DU	FUa	W
AC	DUa	FUE	We
AV	RH	FB	Dst agg
AE	RHa	H	Dst Log
BA	RC	Hh	Contorno settore di Dst agg e Dst Log contigui
BB-CE	RCe	Hd	AmbU
BB-RQ	EE	Hr	AmbA
BBU	EM	XV	AmbC
BBp	EB	XVm	Contorno di settore di AmbU o AmbA, o contorno di sub settore di Dst agg o Dst Log
BC	EP	XA	* Aree con progetti già approvati
BCpc	FF	XF	M.S.V. G.S.V.
BE	FFa	XTm	15-A110 Aree disciplinate dal P.T.C. I.P. A.C.L.
DD	FFc	XTt	12 Zone soggette a norme speciali
DT	FP	XTf	R Recupero
DTc	FPa	XTvp	CE Conservazione
DM	FPF	T	MA Mantenimento
DMf	FU	Tdb	CO Consolidamento
		Tf	MO Modificabilità
			Centro abitato
			Circonscrizione
			Comune
			Tda



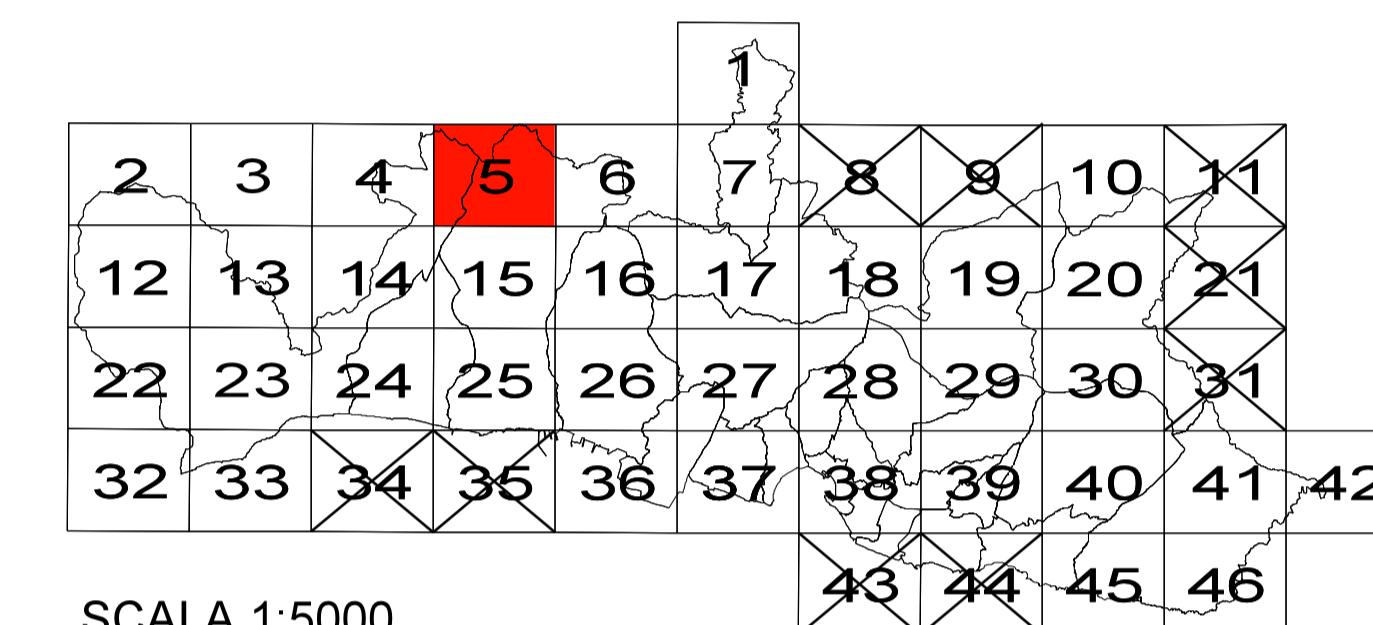
COMUNE DI GENOVA

SETTORE URBANISTICA

Unità Operativa Complessa Tutela del Paesaggio

**CARTOGRAFIA RELATIVA ALLE AREE  
PERCORSE DAL FUOCO**

2012 - 2013



SCALA 1:5000

Funziionario servizi tecnici  
arch. Ivona Scouto

Funziionario direttivo tecnico  
arch. Marina D'Onofrio Cavaglione

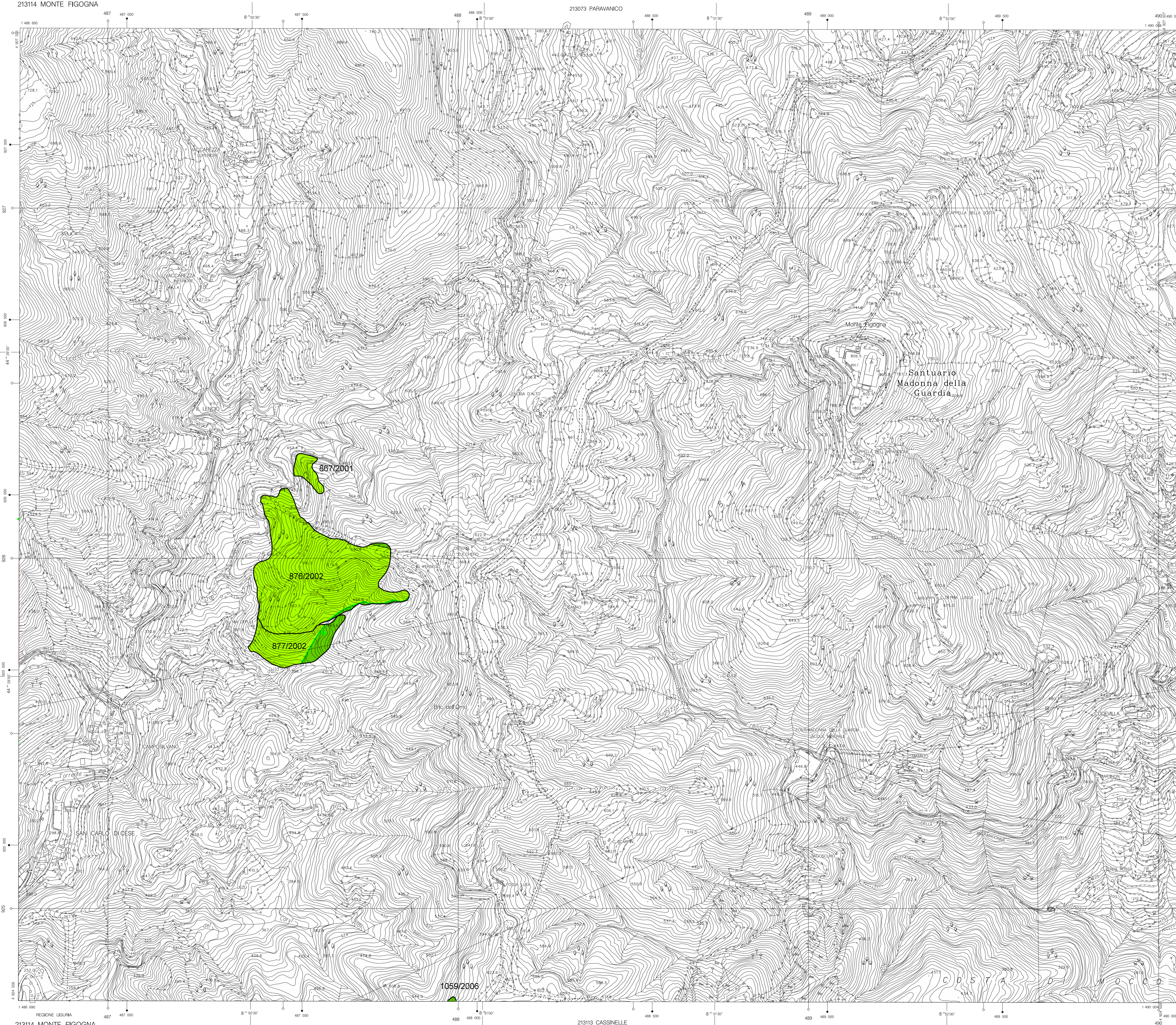
Dirigente responsabile  
arch. Ferdinando De Fornari

LEGENDA

n° / anno n° SCHEDA INCENDIO / 2012 o n° SCHEDA INCENDIO 2013

AREE PERCORSE DAL FUOCO n° / ANNO (ANNI 2000 / 2013)  
DESTINAZIONE DEL PIANO URBANISTICO COMUNALE

	AS		DU		FUa		W
	AC		DUa		FUe		We
	AV		RH		FB		Dst Dst agg Dst Log
	AE		RHa		H		Confini settore di Dst agg e Dst Log contigui
	BA		RC		Hh		AmbU AmbA AmbC
	BB-CE		RCe		Hd		Confini di settore di AmbU o AmbA, o confini di sub settore di Dst agg o Dst Log
	BB-RQ		EE		Hr		Aree con progetti già approvati
	BBu		EM		XV		M.S.V. G.S.V.
	BBp		EB		XVm		Aree disciplinate dal P.T.C. I.P. A.C.L.
	BC		EP		XA		Zone soggette a norme speciali
	BCpc		FF		XF		Zone di Recupero a norme speciali
	BE		FFa		XTm		CE Conservazione
	DD		FFc		XTt		MA Mantenimento
	DT		FP		XTf		CO Consolidamento
	DTc		FPa		XVp		MO Modificabilità
	DM		FPf		T		----- Centro abitato
	DMf		FU		Td		----- Circonscrizione
					Tdb		..... Comune
					Tf		----- Tda



COMUNE DI GENOVA

SETTORE URBANISTICA

Unità Operativa Complessa Tutela del Paesaggio

FOGLIO  
6

**CARTOGRAFIA RELATIVA ALLE AREE  
PERCORSE DAL FUOCO**

2012 - 2013

					1					
2	3	4	5	6	7	8	9	10	11	
12	13	14	15	16	17	18	19	20	21	
22	23	24	25	26	27	28	29	30	31	
32	33	34	35	36	37	38	39	40	41	42
						43	44	45	46	

SCALA 1:5000

Funzionario servizi tecnici  
arch. Ivona Scouto

Funzionario direttivo tecnico  
arch. Miriana D'Onofrio Cavallone

Dirigente responsabile  
arch. Ferdinando De Fornari

LEGENDA

n° / anno n° SCHEDA INCENDIO / 2012 o n° SCHEDA INCENDIO 2013

AREE PERCORSE DAL FUOCO n° / ANNO (ANNI 2000 / 2013)		DESTINAZIONE DEL PIANO URBANISTICO COMUNALE	
	AS		DU
	AC		DUA
	AV		RH
	AE		RHa
	BA		RC
	BB-CE		RCe
	BB-RQ		EE
	BBu		EM
	BBp		EB
	BC		EP
	BCpc		FF
	BE		FFa
	DD		FFc
	DT		FP
	DTc		FPa
	DM		FPf
	DMf		FU
	FUa		W
	FUe		We
	FB		Dst
	H		Dst Log
	Hh		Confine settore di Dst agg e Dst Log contigui
	Hd		AmbU
	Hr		AmbA
	XV		AmbC
	XVm		Confine di settore di AmbU o AmbA, o confine di sub settore di Dst agg o Dst Log
	XA		*
	XF		Aree con progetti già approvati
	XTm		M.S.V. G.S.V.
	XTt		15-A110
	XTf		Aree disciplinate dal P.T.C. I.P. A.C.L.
	XVp		12
	T		Zone soggette a norme speciali
	Td		R
	Tdb		Recupero AmbU Normali
	Tf		CE
			Conservazione
			MA
			Mantenimento
			CO
			Consolidamento
			MO
			Modificabilità
			Linee
			Centro abitato
			Circoscrizione
			Comune
			Tda

AREE PERCORSE DAL FUOCO  
Elaborazione e progettazione: Unità Operativa Complessa Tutela del Paesaggio  
Informazione: Unità Operativa Complessa Tutela del Paesaggio  
Direzione Sistemi Informativi - Ufficio GIS, Sviluppo Interno e Area Tecnica  
File di base: Carta Tecnica Regione Liguria (Nulla osta dell'I.G.M. n.410 del 20-11-1992)



COMUNE DI GENOVA

SETTORE URBANISTICA

Unità Operativa Complessa Tutela del Paesaggio

FOGLIO  
7

**CARTOGRAFIA RELATIVA ALLE AREE  
PERCORSE DAL FUOCO**

2012 - 2013

						1					
2	3	4	5	6	7	8	9	10	11		
12	13	14	15	16	17	18	19	20	21		
22	23	24	25	26	27	28	29	30	31		
32	33	34	35	36	37	38	39	40	41	42	
								43	44	45	46

SCALA 1:5000

Funziionario servizi tecnici  
arch. Ivona Scuto

Funziionario direttivo tecnico  
arch. Miriana D'Onofrio Cavaglione

Dirigente responsabile  
arch. Ferdinando Di Fornari

LEGENDA

n° / anno n° SCHEDA INCENDIO / 2012 o n° SCHEDA INCENDIO 2013

AREE PERCORSE DAL FUOCO n° / ANNO (ANNI 2000 / 2013)		DESTINAZIONE DEL PIANO URBANISTICO COMUNALE					
	AS		DU		FUa		W
	AC		DUa		FUe		We
	AV		RH		FB		Dst Dst Log
	AE		RHa		H		64 Confine settore di Dst agg e Dst Log contigui
	BA		RC		Hh		72 Confine di settore di AmbU o AmbA, o confine di sub settore di Dst agg o Dst Log
	BB-CE		RCe		Hd		AmbU AmbA AmbC
	BB-RQ		EE		Hr		* Aree con progetti già approvati
	BBu		EM		XV		M.S.V. G.S.V.
	BBp		EB		XVm		15-A110 Aree disciplinate dal P.T.C. I.P. A.C.L.
	BC		EP		XA		12 Zone soggette a norme speciali
	BCpc		FF		XF		R Recupero
	BE		FFa		XTm		CE Conservazione
	DD		FFc		XTt		MA Mantenimento
	DT		FP		XTf		CO Consolidamento
	DTc		FPa		XVp		MO Modificabilità
	DM		FPf		T		Linee ----- Centro abitato
	DMf		FU		Td		- - - - Circoscrizione
					Tdb		..... Comune
					Tf		----- Tda

AREE PERCORSE DAL FUOCO  
Elaborazione e progettazione: Unità Operativa Complessa Tutela del Paesaggio  
Informazione: Unità Operativa Complessa Tutela del Paesaggio  
Direzione Sistemi Informativi - Ufficio GIS, Sviluppo Interno e Area Tecnica  
Filetto di base: Carta Tecnica Regione Liguria (Nulla osta dell'I.G.M. n.410 del 20-11-1992)



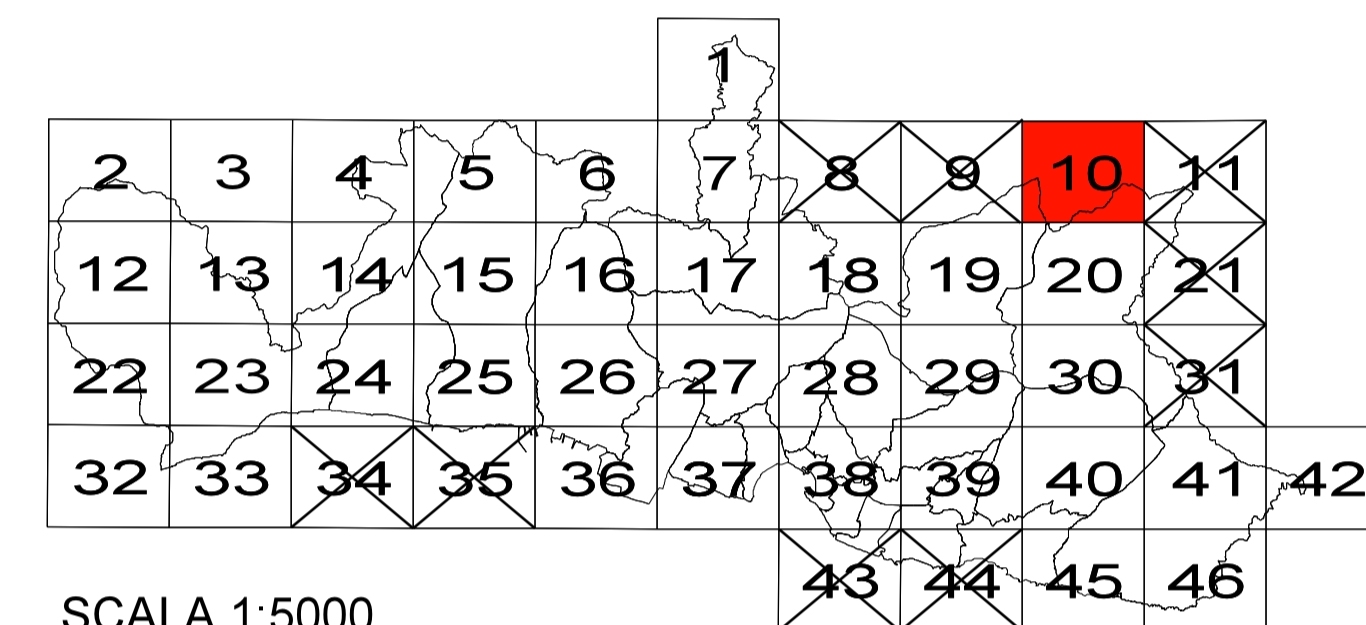
COMUNE DI GENOVA

SETTORE URBANISTICA

Unità Operativa Complessa Tutela del Paesaggio

FOGLIO  
10

**CARTOGRAFIA RELATIVA ALLE AREE  
PERCORSO DAL FUOCO**  
2012 - 2013



SCALA 1:5000

Funzionario servizi tecnici  
arch. Ivona Souto

Funzionario direttivo tecnico  
arch. Miriana Di Onofrio Cavaglione

Dirigente responsabile  
arch. Ferrinando Di Fornari

LEGENDA

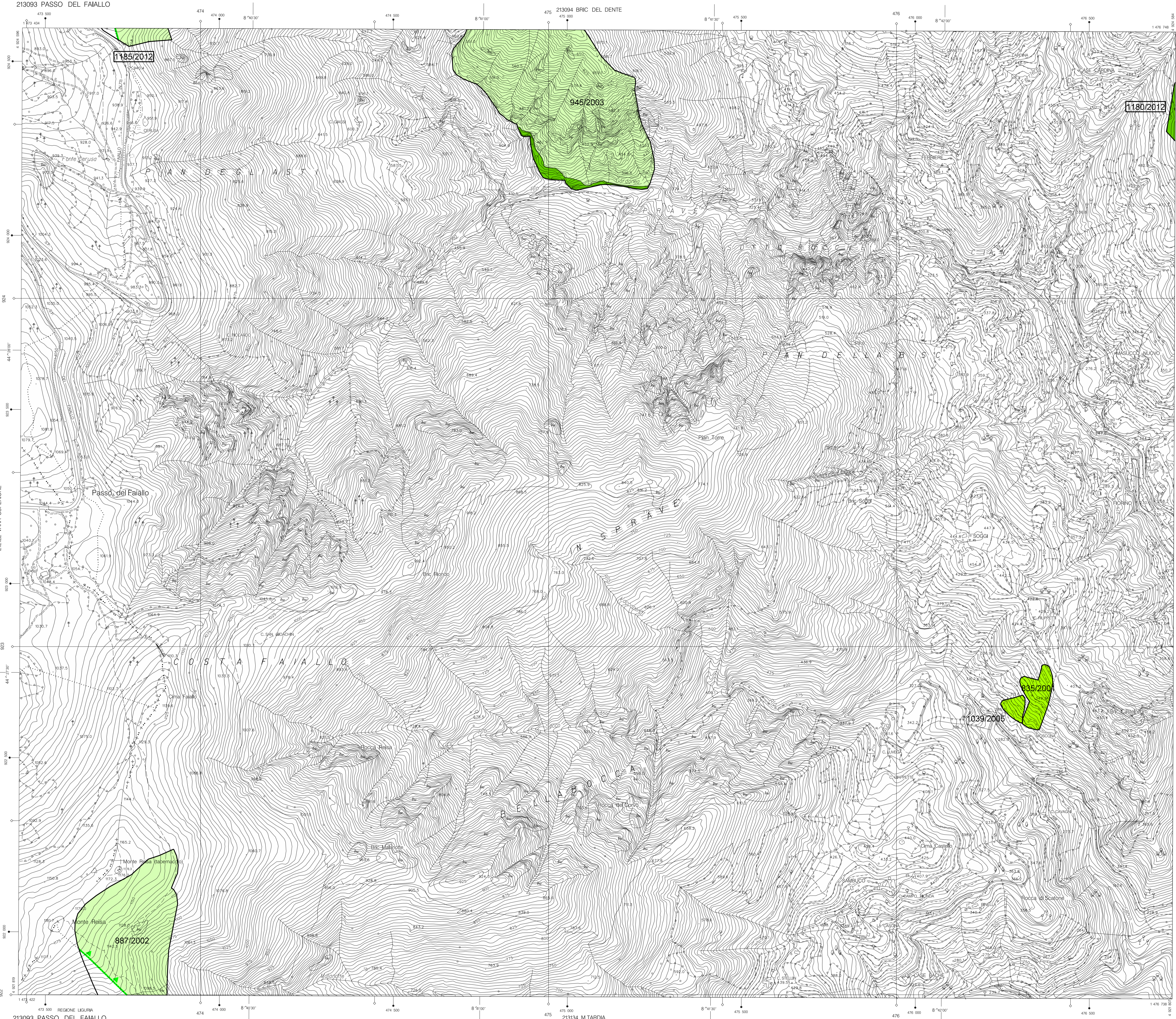
n° / anno n° SCHEDA INCENDIO / 2012 o n° SCHEDA INCENDIO 2013

AREE PERCORSO DAL FUOCO n° / ANNO (ANNI 2000 / 2013)  
DESTINAZIONE DEL PIANO URBANISTICO COMUNALE

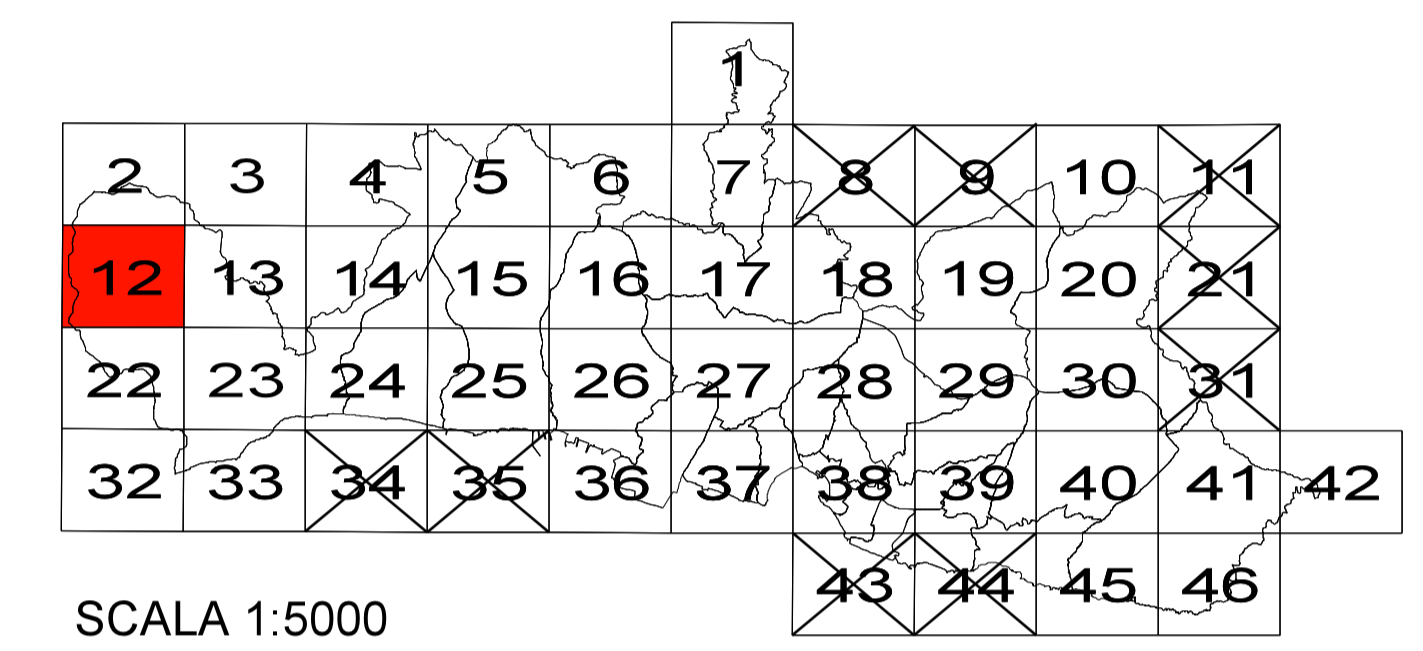
	AS		DU		FUa		W
	AC		DUa		FUe		We
	AV		RH		FB		Dst Dst Log
	AE		RHa		H		Confine settore di Dst agg e Dst Log contigui
	BA		RC		Hh		AmbU AmbA AmbC
	BB-CE		RCe		Hd		Confine di settore di AmbU o AmbA, o confine di sub settore di Dst agg o Dst Log
	BB-RQ		EE		Hr		Aree con progetti già approvati
	BBu		EM		XV		M.S.V. G.S.V.
	BBp		EB		XVm		Aree disciplinate dal P.T.C. I.P. A.C.L.
	BC		EP		XA		Zone soggette a norme speciali
	BCpc		FF		XF		Zone di Recupero AmbU Normali
	BE		FFa		XTm		CE Conservazione
	DD		FFc		XTt		MA Manutenimento
	DT		FP		XTf		CO Consolidamento
	DTc		FPa		XVp		MO Modificabilità
	DM		FPf		T		----- Centro abitato
	DMf		FU		Td		----- Circonscrizione
					Tdb		----- Comune
					Tf		----- Tda

AREE PERCORSO DAL FUOCO  
Elaborazione e progettazione: Unità Operativa Complessa Tutela del Paesaggio  
Informazione: Unità Operativa Complessa Tutela del Paesaggio  
Direzione Sistemi Informativi - Ufficio GIS, Sviluppo Interno e Area Tecnica  
Filetto di base: Carta Tecnica Regione Liguria (Nulla osta dell'I.G.M. n.410 del 20-11-1992)





**CARTOGRAFIA RELATIVA ALLE AREE  
 PERCORSE DAL FUOCO**  
**2012 - 2013**



SCALA 1:5000

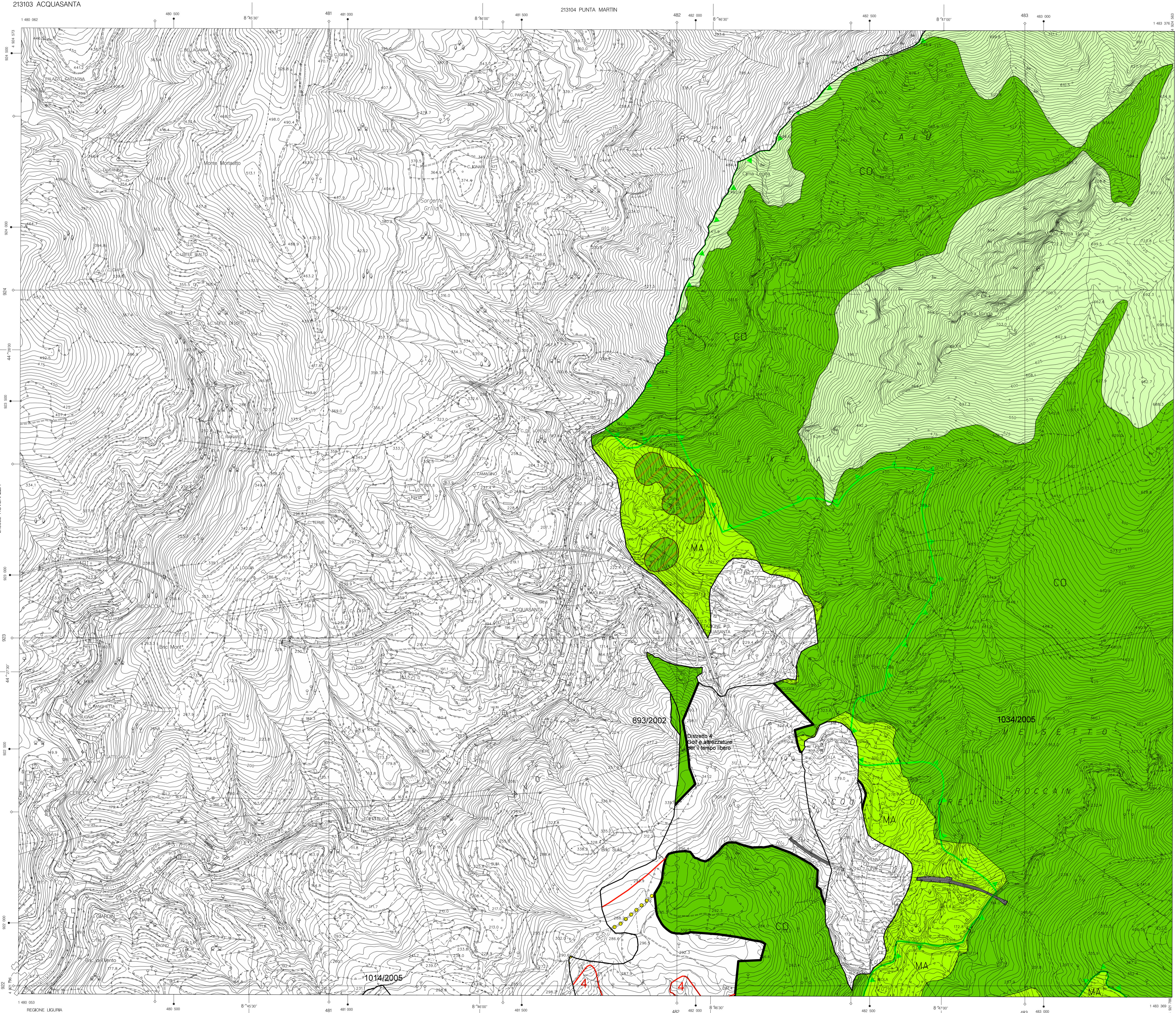
Funzionario servizi tecnici arch. Ivona Scuto  
 Funzionario direttivo tecnico arch. Miriana D'Onofrio Cavaglione  
 Dirigente responsabile arch. Ferdinando Di Fornari

**LEGENDA**

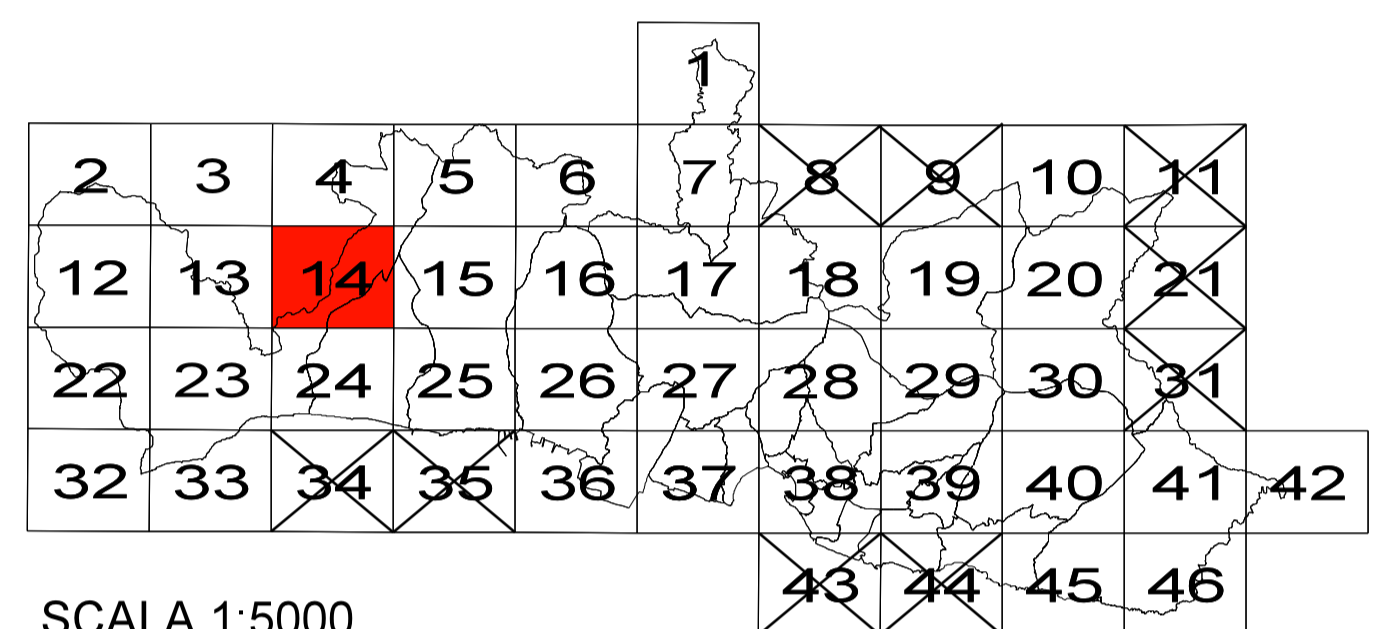
n° / anno	n° SCHEDA INCENDIO / 2012 o n° SCHEDA INCENDIO 2013	
	AREE PERCORSE DAL FUOCO n° / ANNO (ANNI 2000 / 2013)	
	DESTINAZIONE DEL PIANO URBANISTICO COMUNALE	
	AS	Produzione
	AC	DU
	AV	DUA
	AE	RH
	BA	RHa
	BB-CE	RC
	BB-RQ	RCe
	BBu	EE
	BBp	EM
	BC	EB
	BCpc	EP
	BE	FF
	DD	FFa
	DT	CM
	DTc	FFc
	DM	FP
	DMf	FPa
		FPf
		FU
		Servizi
		FUa
		FUe
		FB
		H
		Hh
		Hd
		Hr
		XV
		XVm
		XA
		XF
		XTm
		XTt
		XTf
		XVp
		T
		Td
		Tdb
		Tf
	W	Area di deposito e di salvaguarda
	We	
	64	Dst agg Dst Log
	72	Confine settore di Dst agg e Dst Log contigui
		AmbU AmbA AmbC
		Confine di settore di AmbU o AmbA, o confine di sub settore di Dst agg o Dst Log
	*	Aree con progetti già approvati
	M.S.V. G.S.V.	
	15-A110	Aree disciplinate dal P.T.C. I.P. A.C.L.
	12	Zone soggette a norme speciali
	R	Recupero
	CE	Conservazione
	MA	Mantenimento
	CO	Consolidamento
	MO	Modificabilità
	-----	Centro abitato
	- - - -	Circoscrizione
	.....	Comune
	□	Tda

**AREE PERCORSE DAL FUOCO**  
 Elaborazione e progettazione: Unità Operativa Complessa Tutela del Paesaggio  
 Informaticizzazione: Unità Operativa Complessa Tutela del Paesaggio  
 Direzione Sistemi Informativi - Ufficio GIS, Sviluppo Interno e Area Tecnica  
 Filetto di base: Carta Tecnica Regione Liguria (Nulla osta dell'I.G.M. n.410 del 20-11-1992)





**CARTOGRAFIA RELATIVA ALLE AREE  
PERCORSE DAL FUOCO  
2012 - 2013**



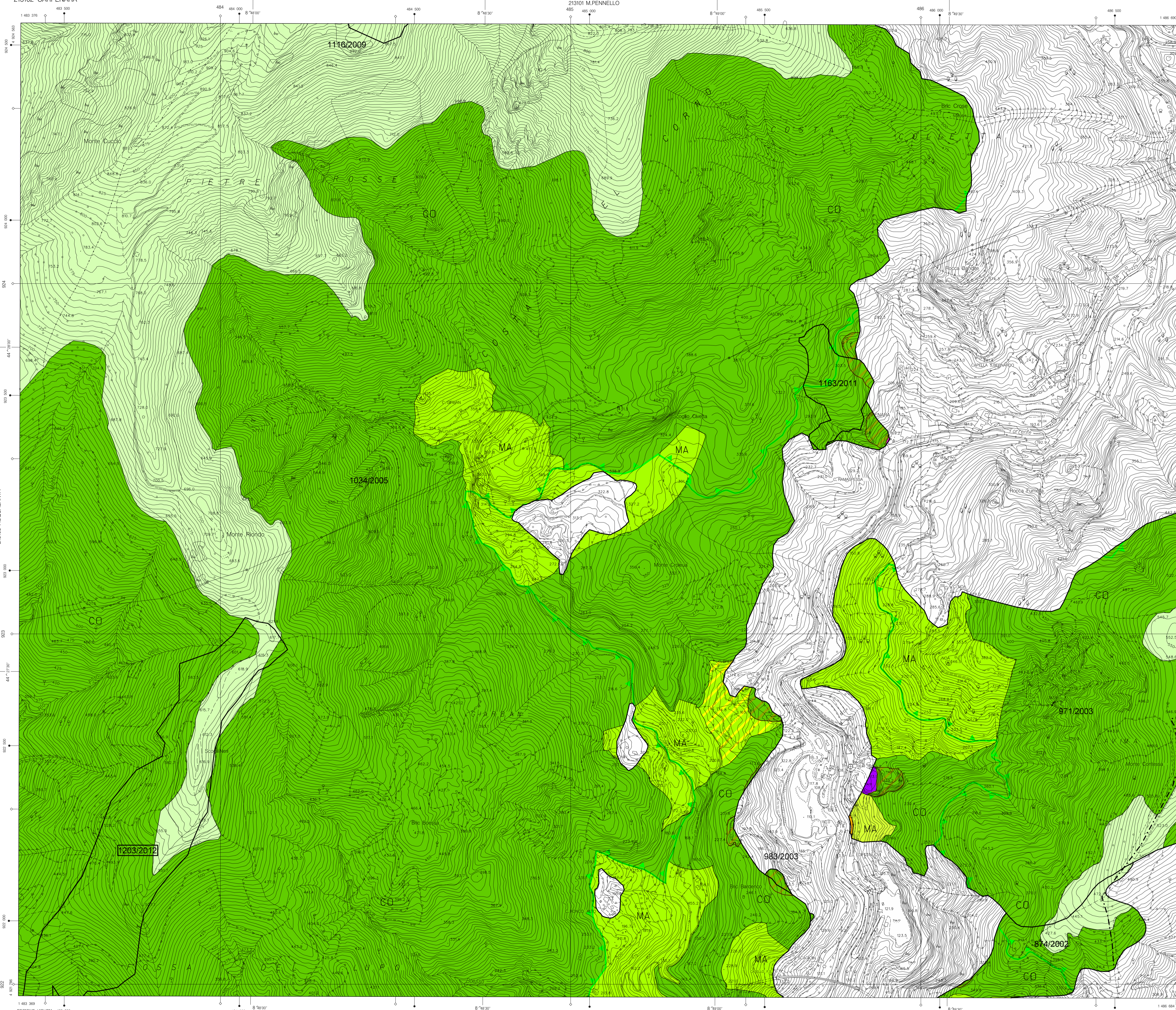
SCALA 1:5000

Funziionario servizi tecnici arch. Ivona Scuto  
Funziionario direttivo tecnico arch. Marina D'Onofrio Cavaglione  
Dirigente responsabile arch. Ferdinando Di Fornari

LEGENDA

n° / anno	n° SCHEDA INCENDIO / 2012 o n° SCHEDA INCENDIO 2013	
	AREE PERCORSE DAL FUOCO n° / ANNO (ANNI 2000 / 2013)	
	DESTINAZIONE DEL PIANO URBANISTICO COMUNALE	
	AS	Produzione
	AC	DU
	AV	DUA
	AE	RH
	BA	RHa
	BB-CE	RC
	BB-RQ	RCe
	BBu	EE
	BBp	EM
	BC	EB
	BCpc	EP
	BE	FF
	DD	FFa
	DT	CM
	DTc	FFc
	DM	FP
	DMf	FPa
		FPf
		FU
		FUa
		FUe
		FB
		H
		Hh
		Hd
		Hr
		XV
		XVm
		XA
		XF
		XTm
		XTt
		XTf
		XVp
		T
		Td
		Tdb
		Tf
		W
		We
		Dst
		Dst Log
		Confine settore di Dst agg e Dst Log contigui
		AmbU
		AmbA
		AmbC
		Confine di settore di AmbU o AmbA, o confine di sub settore di Dst agg o Dst Log
		Aree con progetti già approvati
		M.S.V. G.S.V.
		Aree disciplinate dal P.T.C. I.P. A.C.L.
		Zone soggette a norme speciali
		Recupero
		Conservazione
		Mantenimento
		Consolidamento
		Modificabilità
		Centro abitato
		Circoscrizione
		Comune
		Tda

AREE PERCORSE DAL FUOCO  
Elaborazione e progettazione: Unità Operativa Complessa Tutela del Paesaggio  
Informazione: Unità Operativa Complessa Tutela del Paesaggio  
Direzione Sistemi Informativi - Ufficio GIS, Sviluppo Interno e Area Tecnica  
Filetto di base: Carta Tecnica Regione Liguria (Nulla osta dell'I.G.M. n.410 del 20-11-1992)



COMUNE DI GENOVA

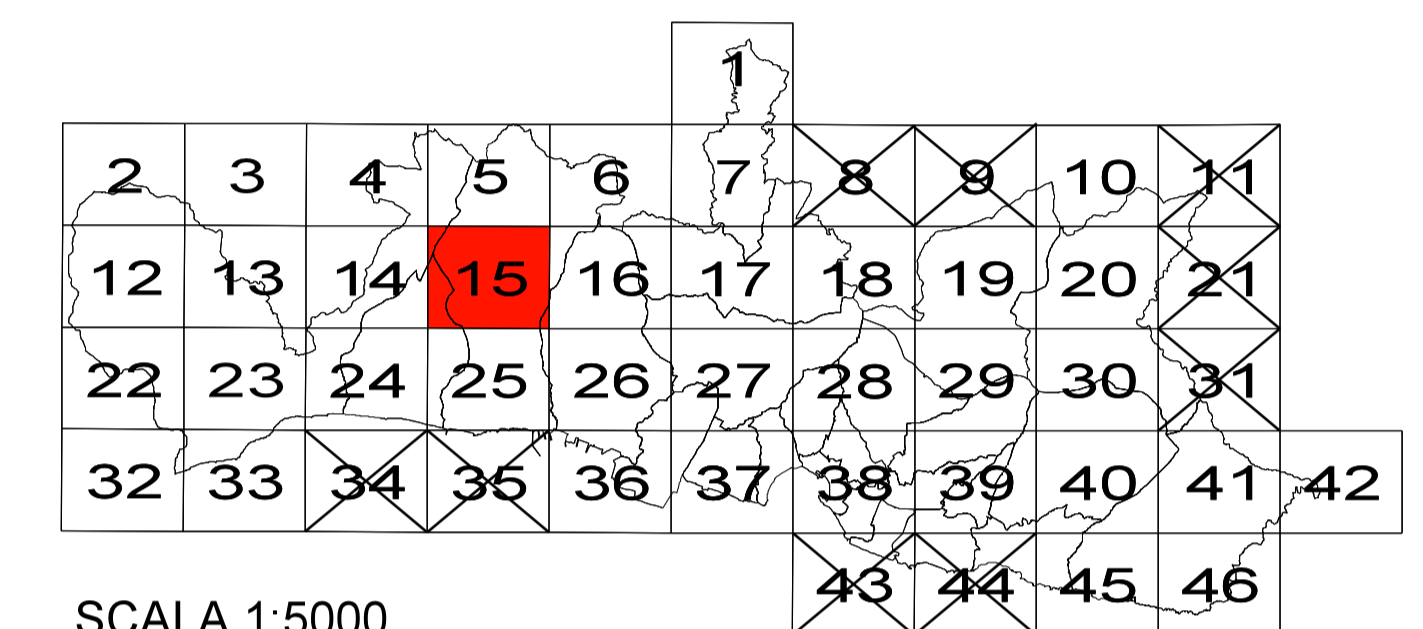
SETTORE URBANISTICA

Unità Operativa Complessa Tutela del Paesaggio

FOGLIO  
15

**CARTOGRAFIA RELATIVA ALLE AREE  
PERCORSE DAL FUOCO**

2012 - 2013



SCALA 1:5000

Funziionario servizi tecnici  
arch. Ivona Scuto

Funziionario direttivo tecnico  
arch. Marina D'Onofrio Cavaglione

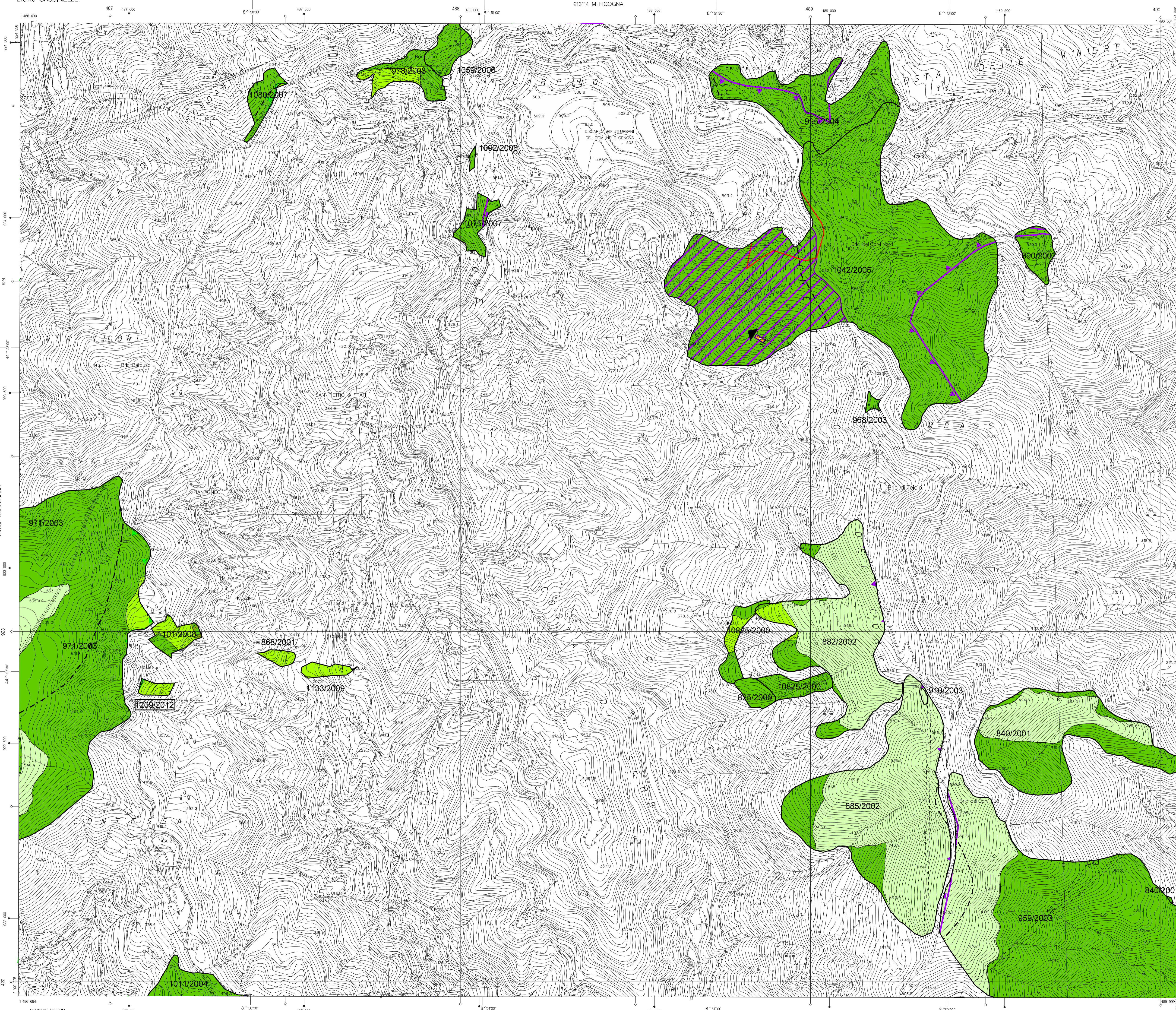
Dirigente responsabile  
arch. Ferdinando Di Fornari

LEGENDA

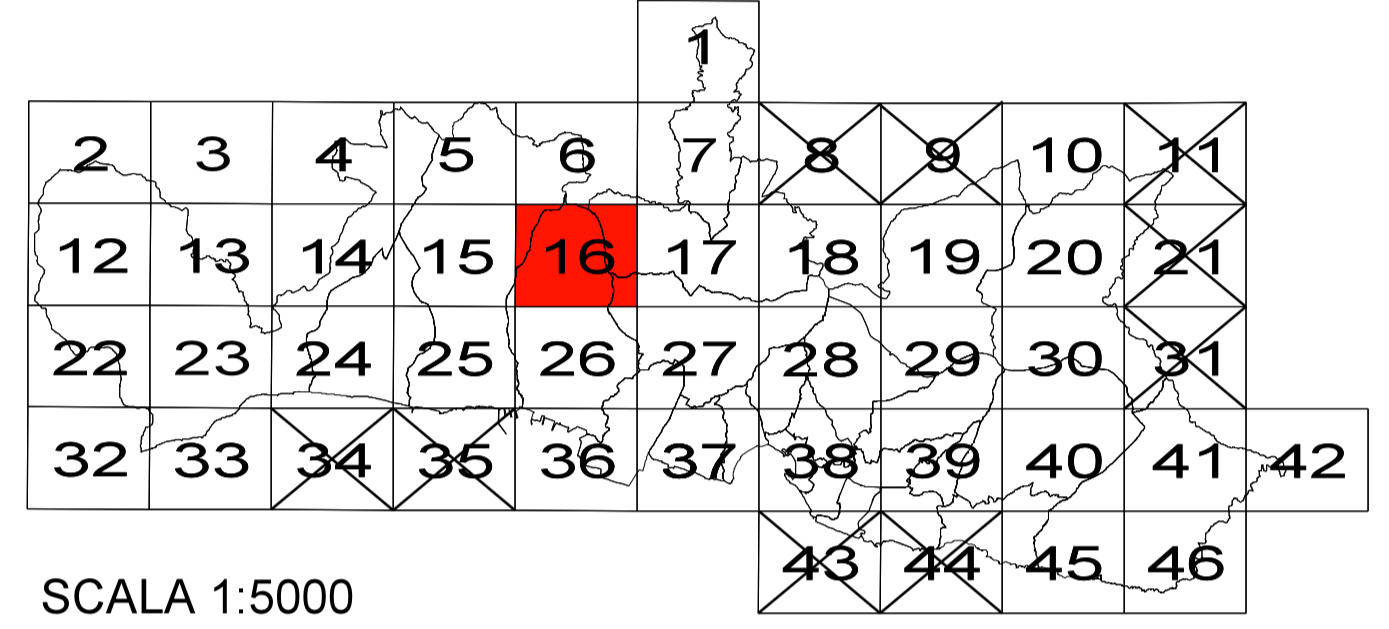
n° / anno n° SCHEDA INCENDIO / 2012 o n° SCHEDA INCENDIO 2013

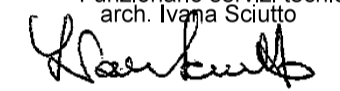
AREE PERCORSE DAL FUOCO n° / ANNO (ANNI 2000 / 2013)			
DESTINAZIONE DEL PIANO URBANISTICO COMUNALE			
	AS		FUa
	AC		FUe
	AV		FB
	AE		H
	BA		Hh
	BB-CE		Hd
	BB-RQ		Hr
	BBu		XV
	BBp		XVm
	BC		XA
	BCpc		XF
	BE		XTm
	DD		XTt
	DT		XTf
	DTc		XVp
	DM		T
	DMf		Td
			Tdb
			Tf
			W
			We
			Dst agg
			Dst Log
			64
			Confine settore di Dst agg e Dst Log contigui
			72
			Confine di settore di AmbU o AmbA, o confine di sub settore di Dst agg o Dst Log
			AmbU
			AmbA
			AmbC
			Confine di settore di AmbU o AmbA, o confine di sub settore di Dst agg o Dst Log
			*
			Aree con progetti già approvati
			M.S.V.
			G.S.V.
			15-A110
			Aree disciplinate dal P.T.C. I.P. A.C.L. Zone Speciali
			12
			Zone soggette a norme speciali
			R
			Recupero Ambientale Normale
			CE
			Conservazione
			MA
			Mantenimento
			CO
			Consolidamento
			MO
			Modificabilità
			Limiti
			Centro abitato
			Circoscrizione
			Comune
			Tda

AREE PERCORSE DAL FUOCO  
Elaborazione e progettazione: Unità Operativa Complessa Tutela del Paesaggio  
Informazione: Unità Operativa Complessa Tutela del Paesaggio  
Direzione Sistemi Informativi - Ufficio GIS, Sviluppo Interno e Area Tecnica  
Filetto di base: Carta Tecnica Regione Liguria (Nulla osta del I.G.M. n.410 del 20-11-1992)




**CARTOGRAFIA RELATIVA ALLE AREE  
 PERCORSE DAL FUOCO  
 2012 - 2013**
















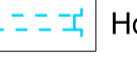








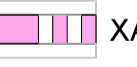



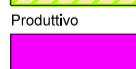

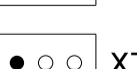


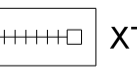












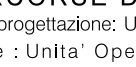
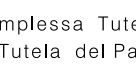

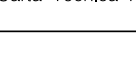





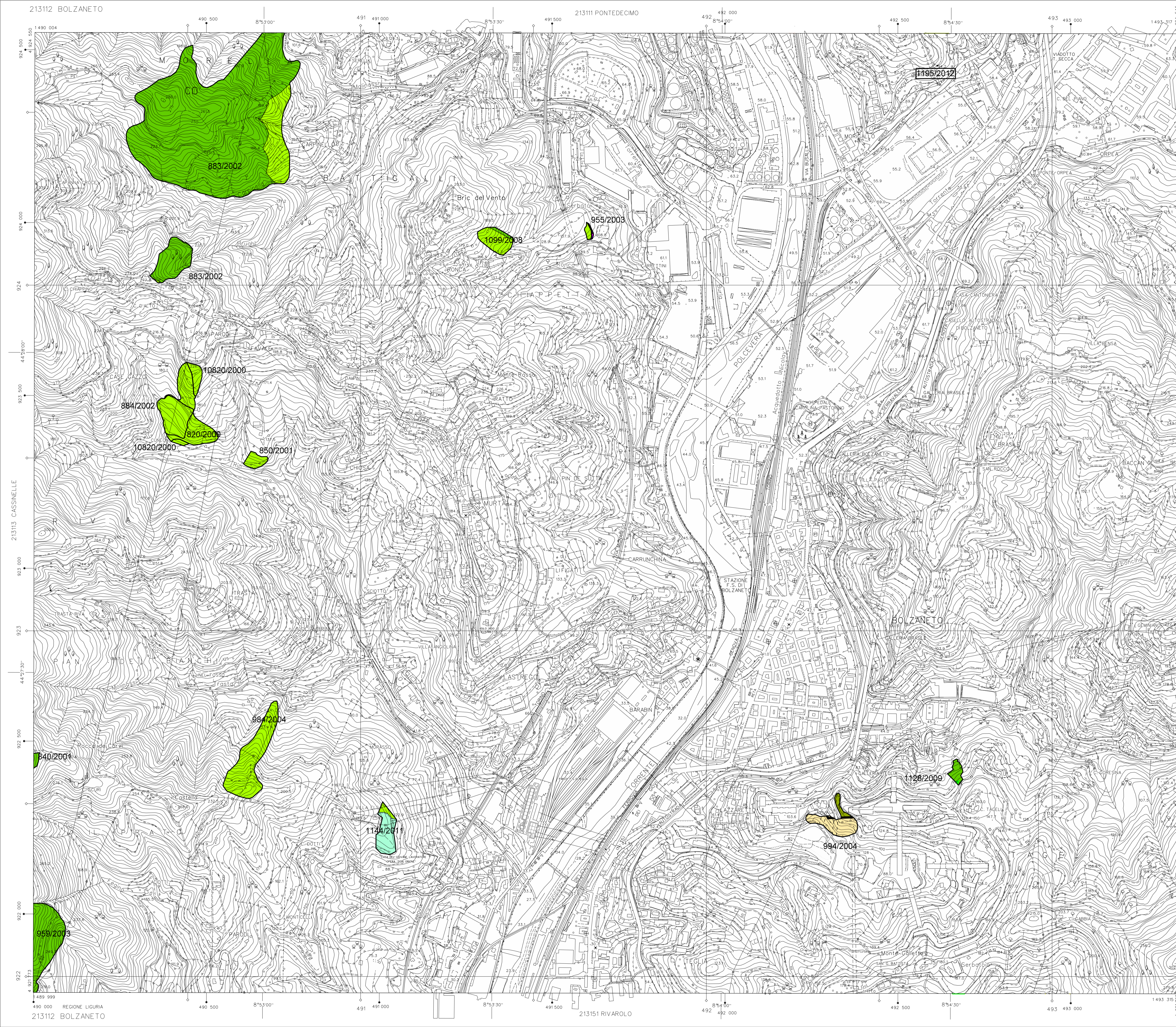
Funzionario servizi tecnici arch. Ivona Scuto  


Funzionario direttivo tecnico arch. Mirna D'Onofrio Cavaglione  


Dirigente responsabile arch. Ferdinando De Fornari  


**LEGENDA**

<b>n° / anno</b>	n° SCHEDA INCENDIO / 2012 o n° SCHEDA INCENDIO 2013	
	AREE PERCORSE DAL FUOCO n° / ANNO (ANNI 2000 / 2013)	
DESTINAZIONE DEL PIANO URBANISTICO COMUNALE		
 AS	 DU	 FUa
 AC	 DUa	 FUe
 AV	 RH	 FB
 AE	 RHa	 H
 BA	 RC	 Hh
 BB-CE	 RCe	 Hd
 BB-RQ	 EE	 Hr
 BBU	 EM	 XV
 BBp	 EB	 XVm
 BC	 EP	 XA
 BCpc	 FF	 XF
 BE	 FFa	 XTm
 DD	 CM	 XTt
 DT	 FP	 XTf
 DTc	 FPa	 XVp
 DM	 FPF	 T
 DMf	 FU	 Td
		 Tdb
		Tf
		W
		We
		Dst
		Dst Log
		Contine settore di Dst agg e Dst Log contigui
		Contine di settore di AmbU o AmbA, o confine di sub settore di Dst agg o Dst Log
		AmbU
		AmbA
		AmbC
		* Aree con progetti già approvati
		M.S.V. G.S.V.
		15-A110 Aree disciplinate dal P.T.C. I.P. A.C.L.
		12 Zone soggette a norme speciali
		R Recupero
		CE Conservazione
		MA Mantenimento
		CO Consolidamento
		MO Modificabilità
		Centro abitato
		Circonscrizione
		Comune
		Tda



**CARTOGRAFIA RELATIVA ALLE AREE  
PERCORSE DAL FUOCO  
2012 - 2013**

						1				
2	3	4	5	6	7	8	9	10	11	
12	13	14	15	16	17	18	19	20	21	
22	23	24	25	26	27	28	29	30	31	
32	33	34	35	36	37	38	39	40	41	42
							43	44	45	46

SCALA 1:5000

Funziionario servizi tecnici  
arch. Ivona Scuto  
*Ivona Scuto*

Funziionario direttivo tecnico  
arch. Marina D'Ottavio Cavaglione  
*Marina D'Ottavio Cavaglione*

Dirigente responsabile  
arch. Ferdinando Di Ferrari  
*Ferdinando Di Ferrari*

**LEGENDA**

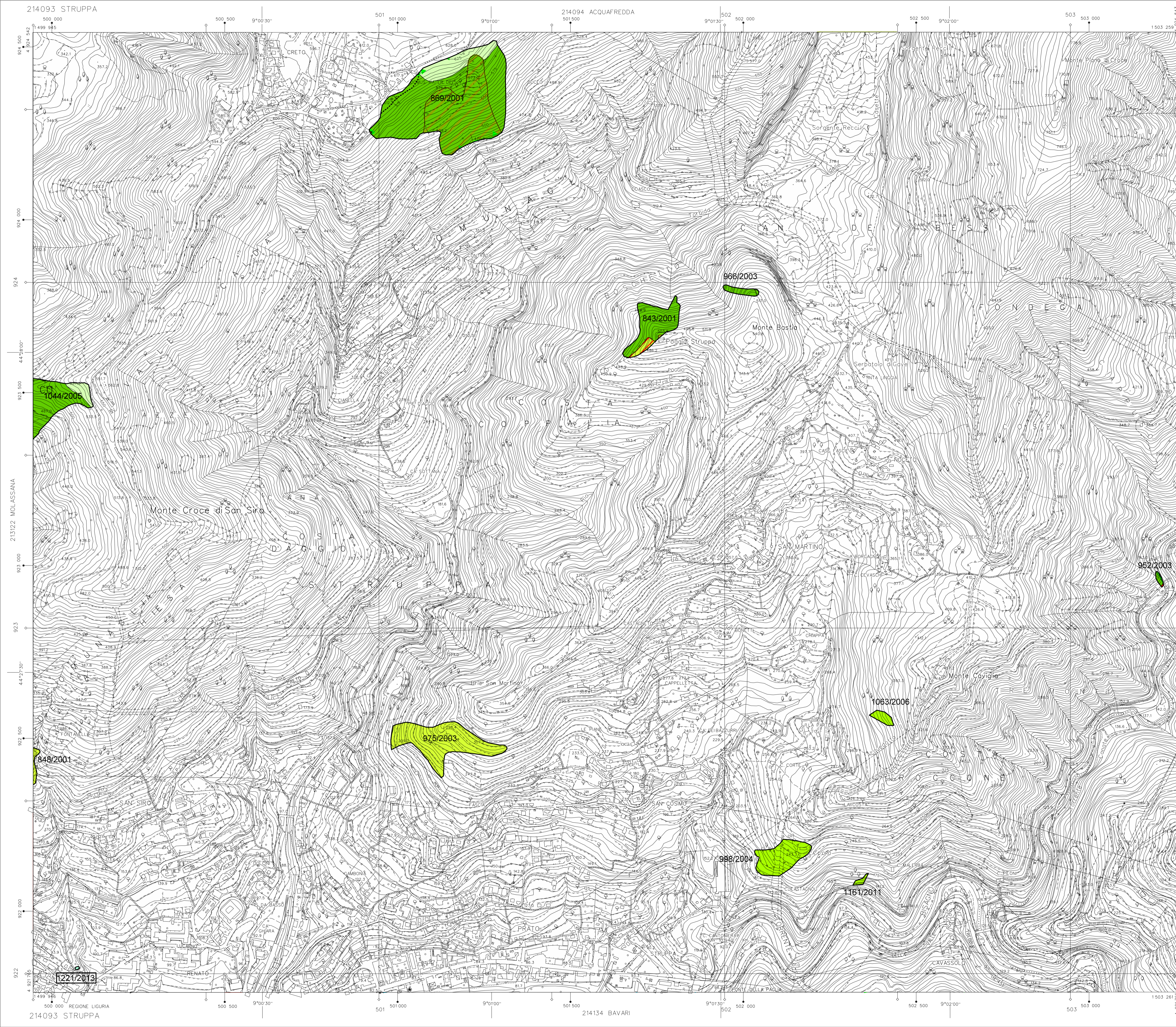
n° / anno		n° SCHEDA INCENDIO / 2012 o n° SCHEDA INCENDIO 2013	
<b>AREE PERCORSE DAL FUOCO n° / ANNO (ANNI 2000 / 2013)</b>			
<b>DESTINAZIONE DEL PIANO URBANISTICO COMUNALE</b>			
AS	DU	Servizi	W
AC	DUa	FUa	We
AV	RH	FUe	Dst
AE	RHa	FB	Dst Log
BA	RC	H	64
BB-CE	RCe	Hh	72
BB-RQ	EE	Hd	Confine settore di Dst agg e Dst Log contigui
BBu	EM	Hr	AmbU
BBp	EB	XV	AmbA
BC	EP	XVm	AmbC
BCpc	FF	XA	Confine di settore di AmbU o AmbA, o confine di sub settore di Dst agg o Dst Log
BE	FFa	XF	*
DD	FFc	XTm	Arece con progetti già approvati
DT	FP	XTt	M.S.V.
DM	FPa	XTf	G.S.V.
DMf	FU	XVp	15-A110
		T	Arece disciplinate dal P.T.C. I.P. A.C.L.
		Td	12
		Tdb	Zone soggette a norme speciali
		Tf	R
			Recupero
			CE
			Conservazione
			MA
			Mantenimento
			CO
			Consolidamento
			MO
			Modificabilità
			Linee
			-----
			Centro abitato
			- - - -
			Circoscrizione
			.....
			Comune
			-----
			Tda

**AREE PERCORSE DAL FUOCO**  
Elaborazione e progettazione: Unità Operativa Complessa Tutela del Paesaggio  
Informaticizzazione: Unità Operativa Complessa Tutela del Paesaggio  
Direzione Sistemi Informativi - Ufficio GIS, Sviluppo Interno e Area Tecnica  
Filetto di base: Carta Tecnica Regione Liguria (Nulla osta dell'I.G.M. n.410 del 20-11-1992)









COMUNE DI GENOVA

SETTORE URBANISTICA

Unità Operativa Complessa Tutela del Paesaggio

FOGLIO  
20

**CARTOGRAFIA RELATIVA ALLE AREE  
PERCORSE DAL FUOCO  
2012 - 2013**

						1				
2	3	4	5	6	7	8	9	10	11	
12	13	14	15	16	17	18	19	20	21	
22	23	24	25	26	27	28	29	30	31	
32	33	34	35	36	37	38	39	40	41	42
							43	44	45	46

SCALA 1:5000

Funziionario servizi tecnici  
arch. Ivona Scoutto

Funziionario direttivo tecnico  
arch. Miriana Di Onofrio Cavaglione

Dirigente responsabile  
arch. Ferrinando Di Fornari

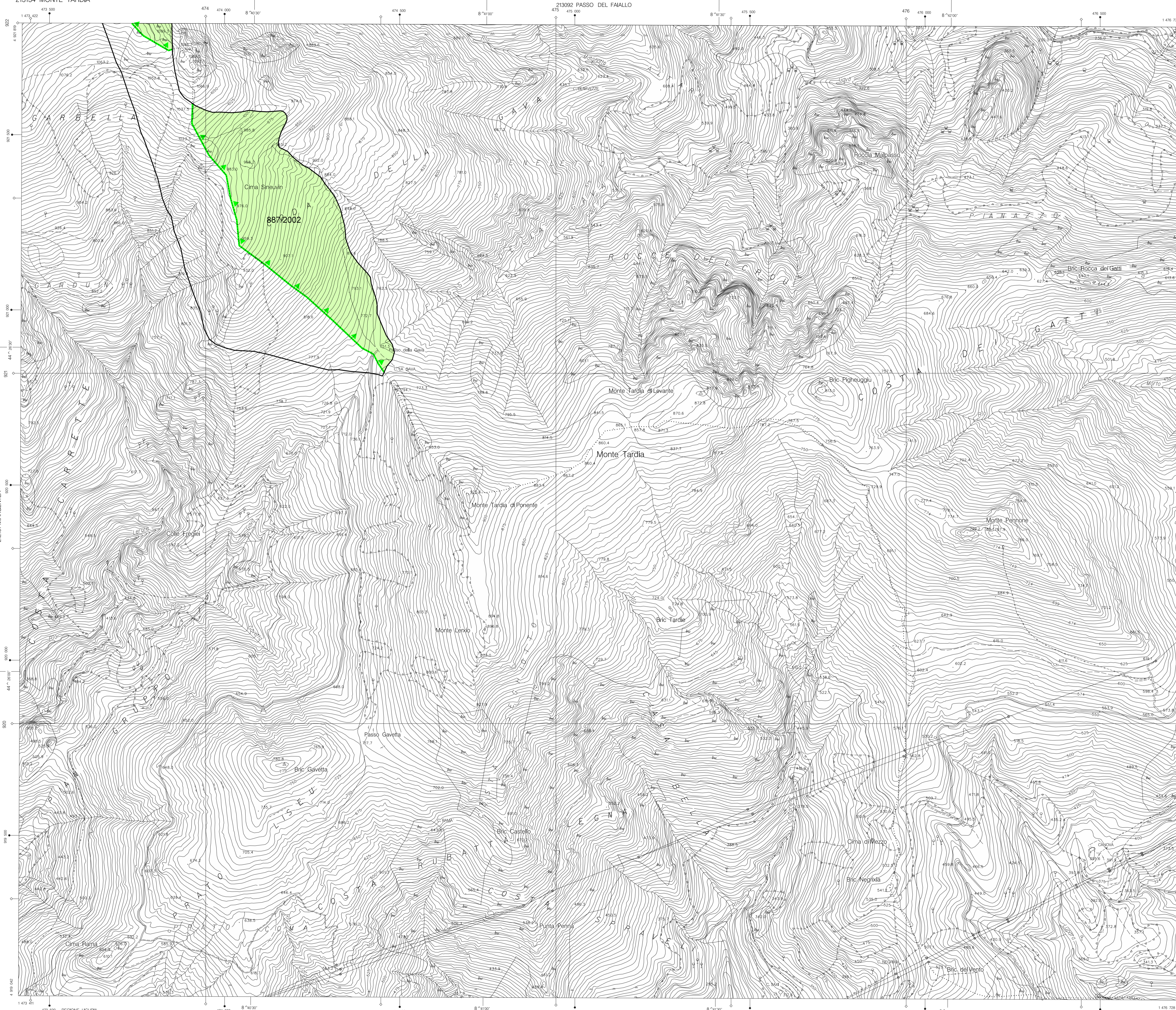
LEGENDA

n° / anno n° SCHEDA INCENDIO / 2012 o n° SCHEDA INCENDIO 2013

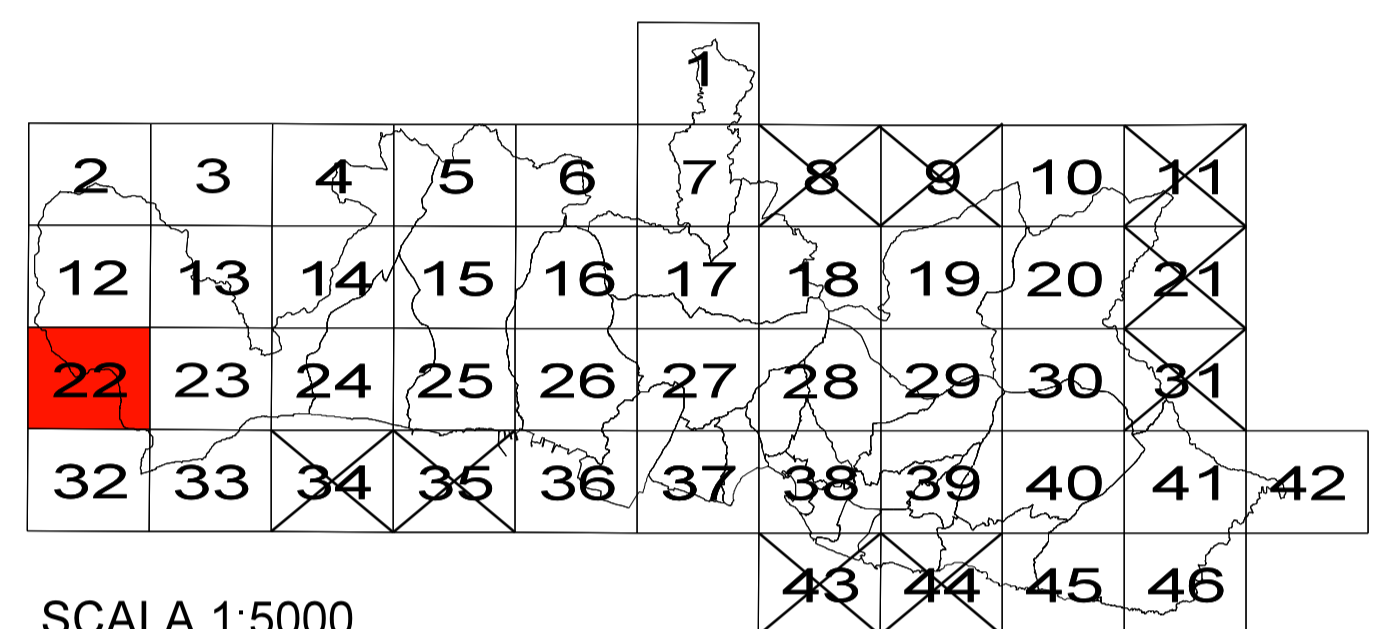
AREE PERCORSE DAL FUOCO n° / ANNO (ANNI 2000 / 2013)  
DESTINAZIONE DEL PIANO URBANISTICO COMUNALE

	AS		DU		FUa		W
	AC		DUa		FUe		We
	AV		RH		FB		Dst agg Dst Log
	AE		RHa		H		Confine settore di Dst agg e Dst Log contigui
	BA		RC		Hh		AmbU AmbA AmbC
	BB-CE		RCe		Hd		Confine di settore di AmbU o AmbA, o confine di sub settore di Dst agg o Dst Log
	BB-RQ		EE		Hr		Aree con progetti già approvati
	BBu		EM		XV		M.S.V. G.S.V.
	BBp		EB		XVm		Aree disciplinate dal P.T.C. I.P. A.C.L.
	BC		EP		XA		Zone soggette a norme speciali
	BCpc		FF		XF		Zone di Recupero AmbU Normali
	BE		FFa		XTm		CE Conservazione
	DD		FFc		XTt		MA Mantenimento
	DT		FP		XTf		CO Consolidamento
	DTc		FPa		XVp		MO Modificabilità
	DM		FPf		T		Linee
	DMf		FU		Td		----- Centro abitato
					Tdb		--- Circonscrizione
					Tf		..... Comune
							□ Tda

AREE PERCORSE DAL FUOCO  
Elaborazione e progettazione: Unità Operativa Complessa Tutela del Paesaggio  
Informazione: Unità Operativa Complessa Tutela del Paesaggio  
Direzione Sistemi Informativi - Ufficio GIS, Sviluppo Interno e Area Tecnica  
Filetto di base: Carta Tecnica Regione Liguria (Nulla osta dell'I.G.M. n.410 del 20-11-1992)



**CARTOGRAFIA RELATIVA ALLE AREE  
 PERCORSO DAL FUOCO**  
 2012 - 2013



SCALA 1:5000

Funzionario servizi tecnici arch. Ivona Scouto  
 Funzionario direttivo tecnico arch. Marina D'Onofrio Cavaglione  
 Dirigente responsabile arch. Ferdinando De Fornari

**LEGENDA**

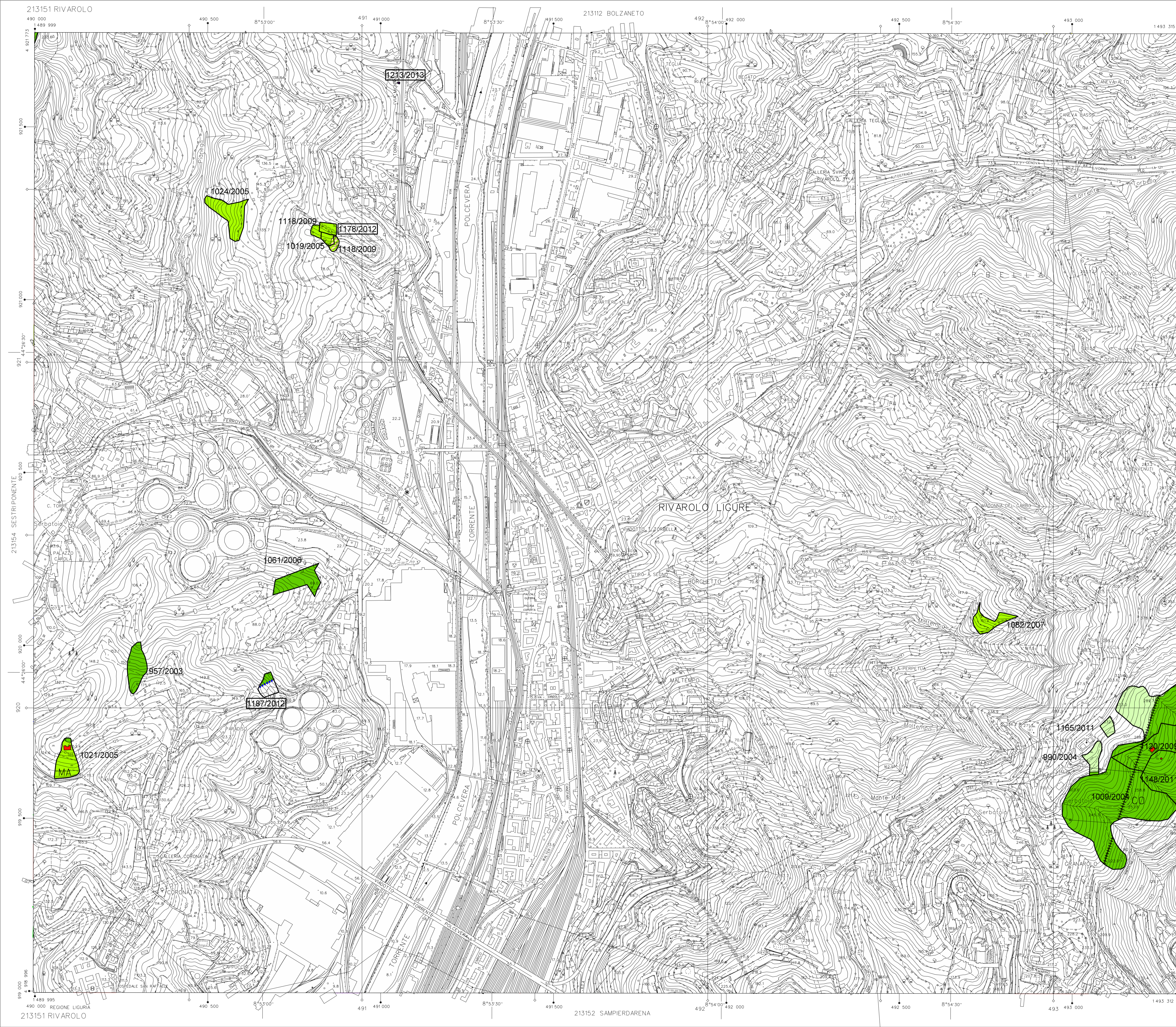
n° / anno		n° SCHEDA INCENDIO / 2012 o n° SCHEDA INCENDIO 2013	
<b>AREE PERCORSO DAL FUOCO n° / ANNO (ANNI 2000 / 2013)</b>			
<b>DESTINAZIONE DEL PIANO URBANISTICO COMUNALE</b>			
AS	DU	FUa	W
AC	DUa	FUe	We
AV	RH	FB	Dst
AE	RHa	H	Dst Log
BA	RC	Hh	Confine settore di Dst agg e Dst Log contigui
BB-CE	RCe	Hd	AmbU
BB-RQ	EE	Hr	AmbA
BBu	EM	XV	AmbC
BBp	EB	XVm	Confine di settore di AmbU o AmbA, o confine di sub settore di Dst agg o Dst Log
BC	EP	XA	Aree con progetti già approvati
BCpc	FF	XF	M.S.V. G.S.V.
BE	FFa	XTm	Area disciplinate dal P.T.C. I.P. A.C.L.
DD	FFc	XTt	Zone soggette a norme speciali
DT	FP	XTf	Recupero
DTc	FPa	XVp	CE Conservazione
DM	FPf	T	MA Mantenimento
DMf	FU	Tdb	CO Consolidamento
		Tf	MO Modificabilità
			Limiti
			----- Centro abitato
			--- --- Circonscrizione
			..... Comune
			□ Tda











COMUNE DI GENOVA

SETTORE URBANISTICA

Unità Operativa Complessa Tutela del Paesaggio

FOGLIO  
27

## CARTOGRAFIA RELATIVA ALLE AREE PERCORSO DAL FUOCO

2012 - 2013

						1				
2	3	4	5	6	7	8	9	10	11	
12	13	14	15	16	17	18	19	20	21	
22	23	24	25	26	27	28	29	30	31	
32	33	34	35	36	37	38	39	40	41	42
							43	44	45	46

SCALA 1:5000

Funzionario servizi tecnici  
arch. Ivona Scuto

Funzionario direttivo tecnico  
arch. Miriam Di Onofrio Cavaglione

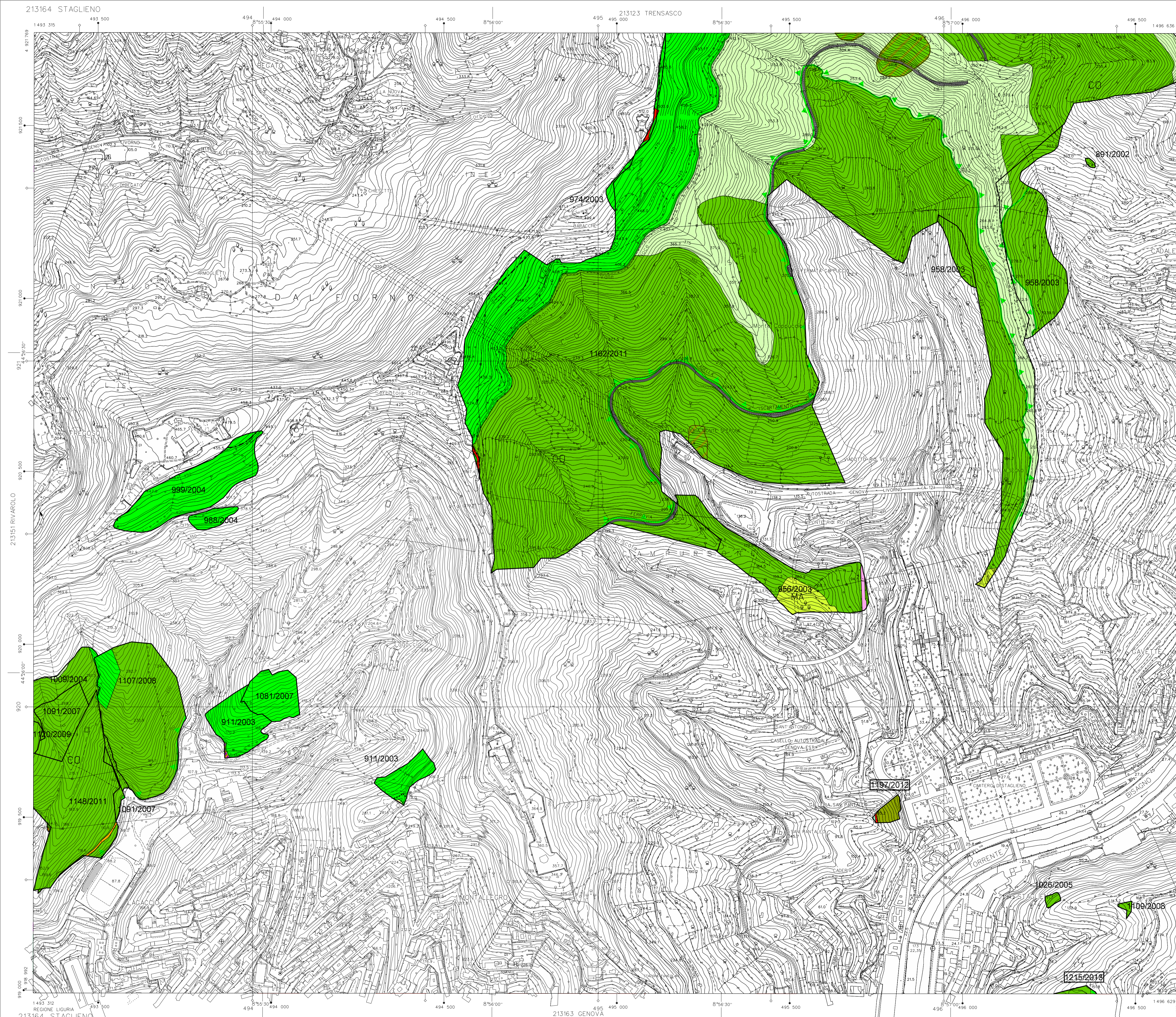
Dirigente responsabile  
arch. Ferdinando Di Fornari

### LEGENDA

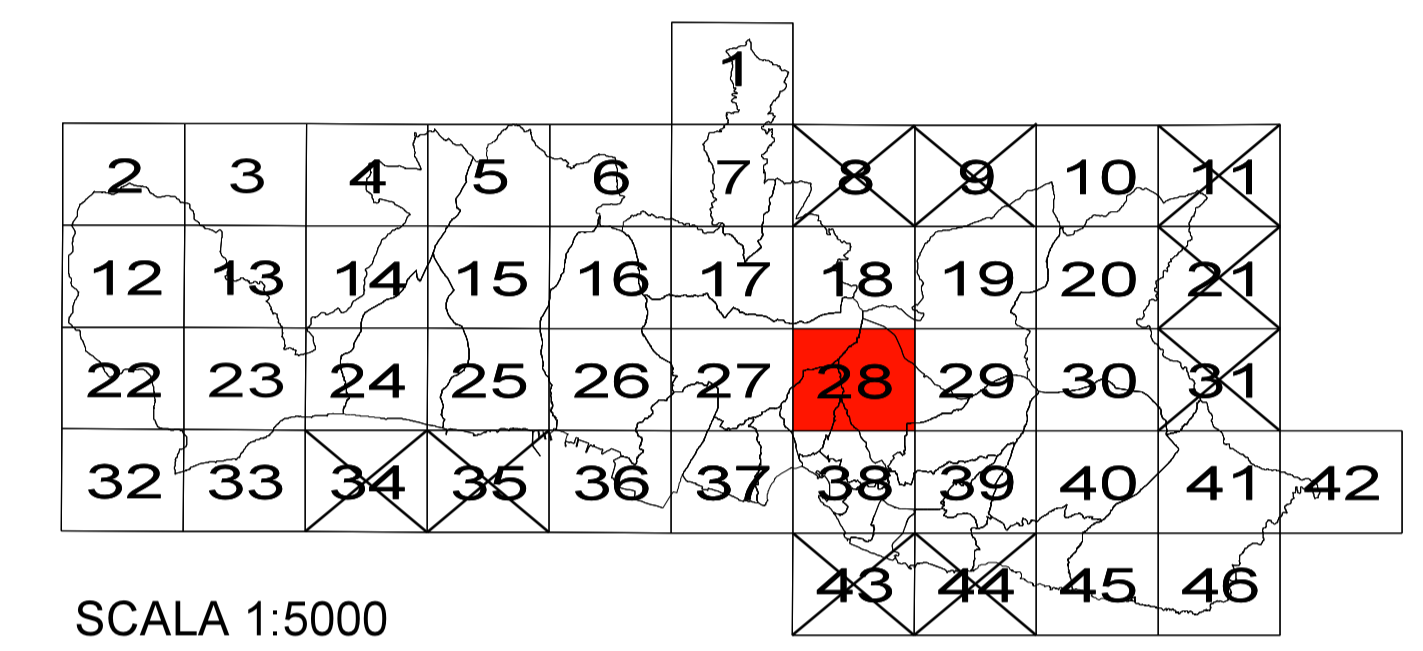
**n° / anno** n° SCHEDA INCENDIO / 2012 o n° SCHEDA INCENDIO 2013

AREE PERCORSO DAL FUOCO n° / ANNO (ANNI 2000 / 2013)	AS	DU	FUa	W
AC	DUa	FUE	We	
AV	RH	FB	Wm	Dst agg
AE	RHa	H	Wn	Dst Log
BA	RC	Hh	Wp	Contorno settore di Dst agg e Dst Log contigui
BB-CE	RCe	Hd	Ws	AmbU
BB-RQ	EE	Hr	Wt	AmbA
BBU	EM	XV	Wv	AmbC
BBp	EB	XVm	Ww	Contorno di settore di AmbU o AmbA, o contorno di sub settore di Dst agg o Dst Log
BC	EP	XA	Wx	Aree con progetti già approvati
BCpc	FF	XF	Wy	M.S.V. G.S.V.
BE	FFa	XTm	Wz	Aree disciplinate dal P.T.C. I.P. A.C.L.
DD	FFc	XTt	W0	Zone soggette a norme speciali
DT	FP	XTf	W1	Recupero
DTc	FPa	XTv	W2	Conservazione
DM	FPF	XTz	W3	Manutenimento
DMf	FU	XT0	W4	Consolidamento
		T	W5	Modificabilità
		Tdb	W6	Centro abitato
		Tf	W7	Circonscrizione
			W8	Comune
			W9	Tda

**AREE PERCORSO DAL FUOCO**  
 Elaborazione e progettazione: Unità Operativa Complessa Tutela del Paesaggio  
 Informazione: Unità Operativa Complessa Tutela del Paesaggio  
 Direzione Sistemi Informativi - Ufficio GIS, Sviluppo Interno e Area Tecnica  
 Filetto di base: Carta Tecnica Regione Liguria (Nulla osta del I.G.M. n.410 del 20-11-1992)



**CARTOGRAFIA RELATIVA ALLE AREE  
PERCORSE DAL FUOCO  
2012 - 2013**



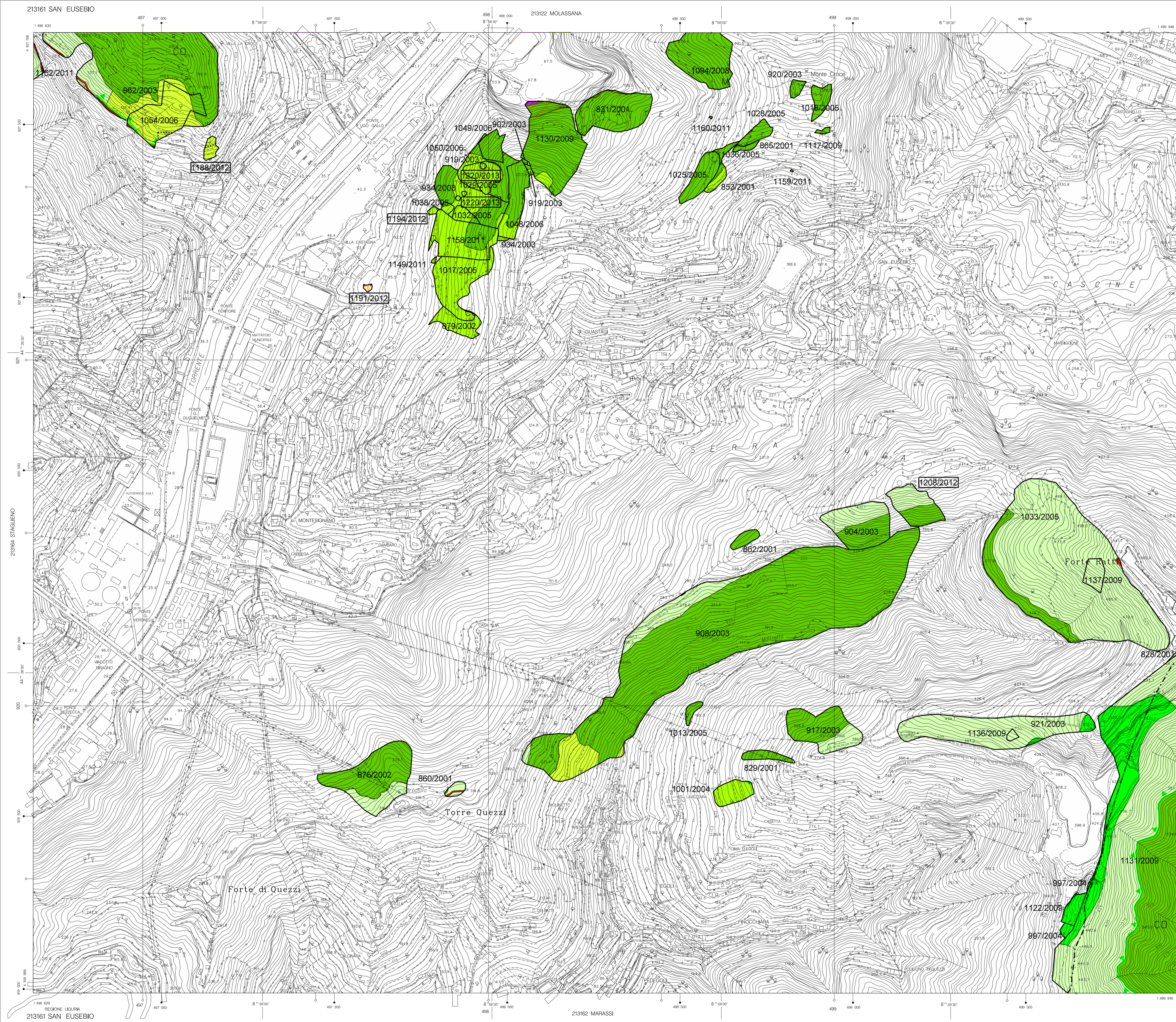
Funzionario servizi tecnici arch. Ivona Scuto  
Funzionario direttivo tecnico arch. Miriana Di Onofrio Cavaglione  
Dirigente responsabile arch. Ferdinando De Fornari

LEGENDA

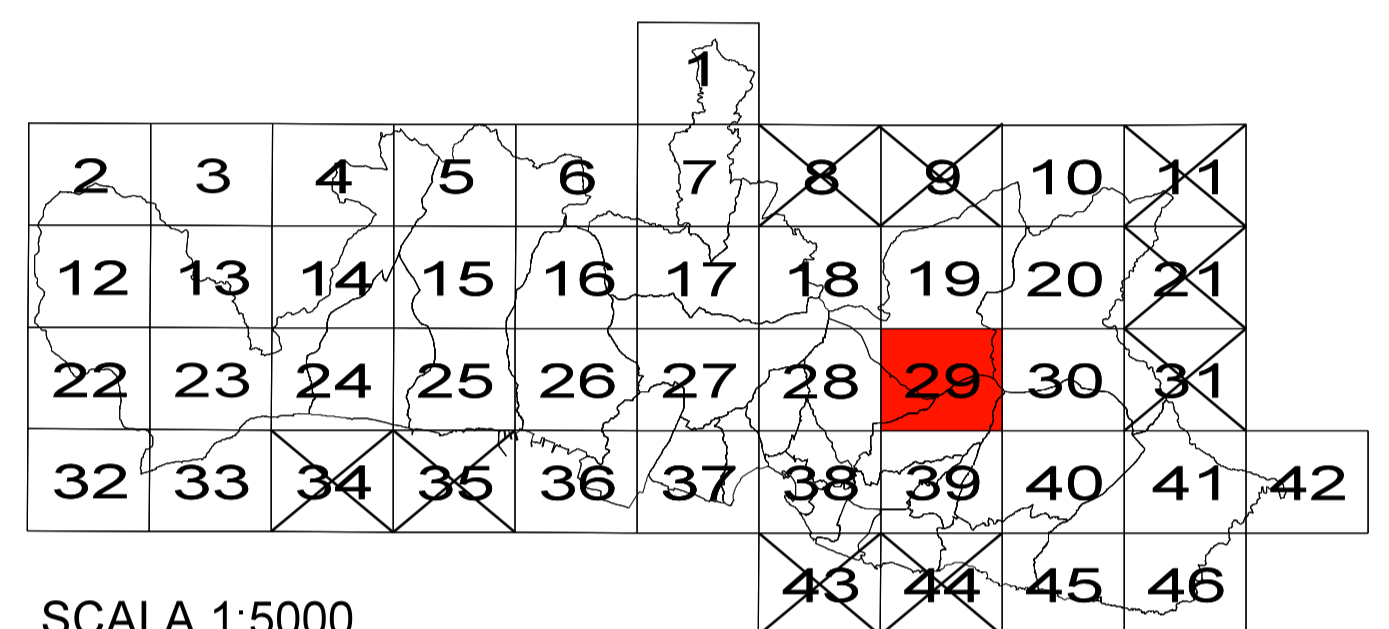
n° / anno		n° SCHEDA INCENDIO / 2012 o n° SCHEDA INCENDIO 2013	
AREE PERCORSE DAL FUOCO n° / ANNO (ANNI 2000 / 2013)			
DESTINAZIONE DEL PIANO URBANISTICO COMUNALE			
AS	DU	FUa	W
AC	DUa	FUe	We
AV	RH	FB	Dst
AE	RHa	H	Dst Log
BA	RC	Hh	Confine settore di Dst agg e Dst Log contigui
BB-CE	RCe	Hd	AmbU
BB-RQ	EE	Hr	AmbA
BBu	EM	XV	AmbC
BBp	EB	XVm	Confine di settore di AmbU o AmbA, o confine di sub settore di Dst agg o Dst Log
BC	EP	XA	*
BCpc	FF	XF	Aree con progetti già approvati
BE	FFa	XTm	M.S.V. G.S.V.
DD	FFc	XTt	15-A110
DT	FP	XTf	Aree disciplinate dal P.T.C. I.P. A.C.L. Zone Speciali
DTc	FPa	XTp	12
DM	FPf	T	Zone soggette a norme speciali
DMf	FU	Tdb	R
		Tf	Recupero
			CE
			MA
			CO
			MO
			Centro abitato
			Circoscrizione
			Comune
			Tda

AREE PERCORSE DAL FUOCO  
Elaborazione e progettazione: Unità Operativa Complessa Tutela del Paesaggio  
Informazione: Unità Operativa Complessa Tutela del Paesaggio  
Direzione Sistemi Informativi - Ufficio GIS, Sviluppo Interno e Area Tecnica  
Filetto di base: Carta Tecnica Regione Liguria (Nulla osta dell'I.G.M. n.410 del 20-11-1992)





**CARTOGRAFIA RELATIVA ALLE AREE  
 PERCORSE DAL FUOCO  
 2012 - 2013**



Funziionario servizi tecnici arch. Ivona Scuto  
 Funziionario direttivo tecnico arch. Miriana Di Onofrio Cavaglione  
 Dirigente responsabile arch. Ferdinando Di Fornari

**LEGENDA**

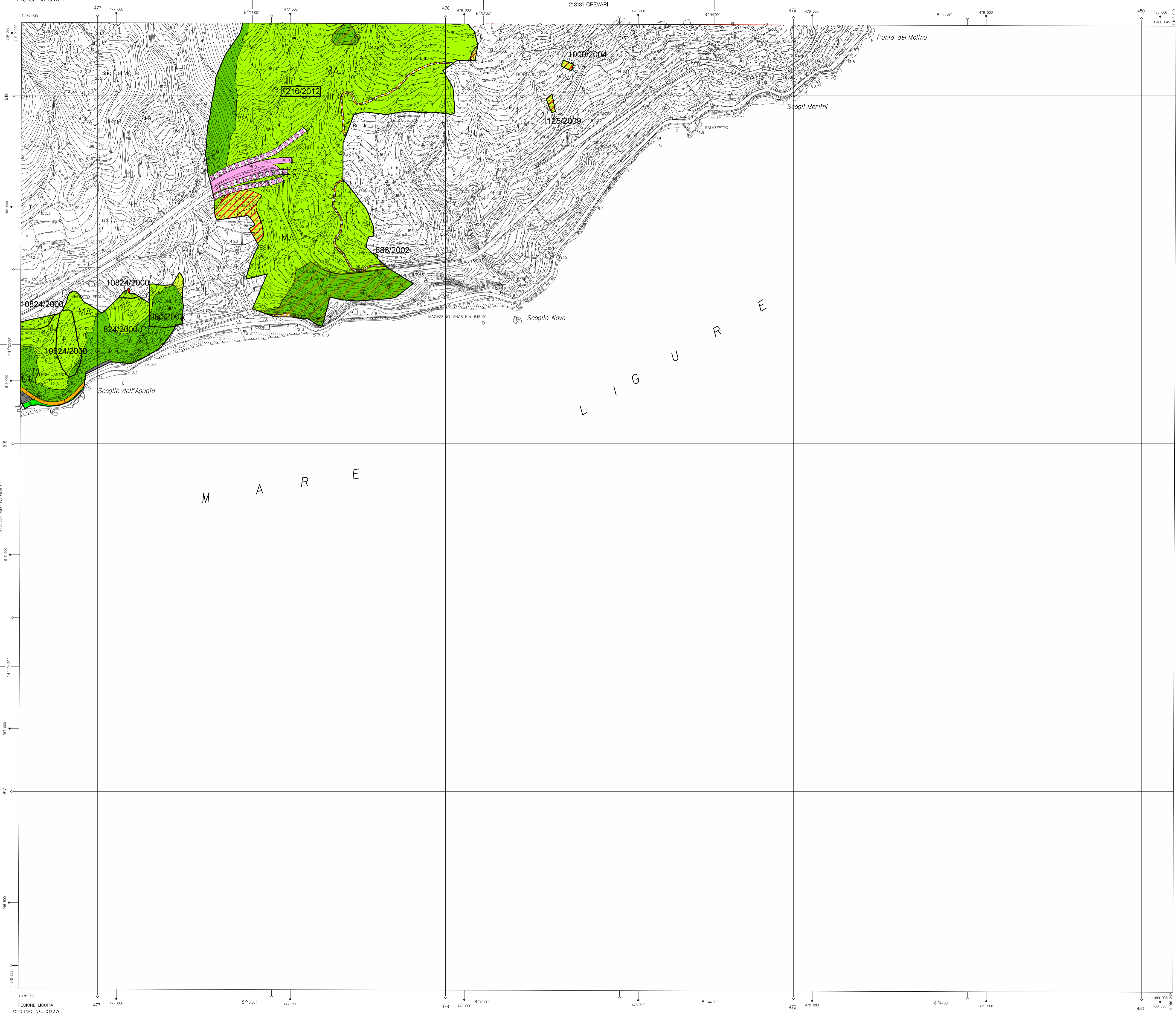
**n° / anno** n° SCHEDA INCENDIO / 2012 o n° SCHEDA INCENDIO 2013

	AREE PERCORSE DAL FUOCO n° / ANNO (ANNI 2000 / 2013)		FUa		W
	AS		DU		We
	AC		DUa		Wc
	AV		RH		Dst
	AE		RHa		Dst Log
	BA		RC		H
	BB-CE		RCe		Hh
	BB-RQ		EE		Hd
	BBu		EM		Hr
	BBp		EB		XV
	BC		EP		XVm
	BCpc		FF		XA
	BE		FFa		XF
	DD		FFc		XTm
	DT		FP		XTt
	DTc		FPa		XTf
	DM		FPf		XVp
	DMf		FU		T
					Td
					Tdb
					Tf
					Tda

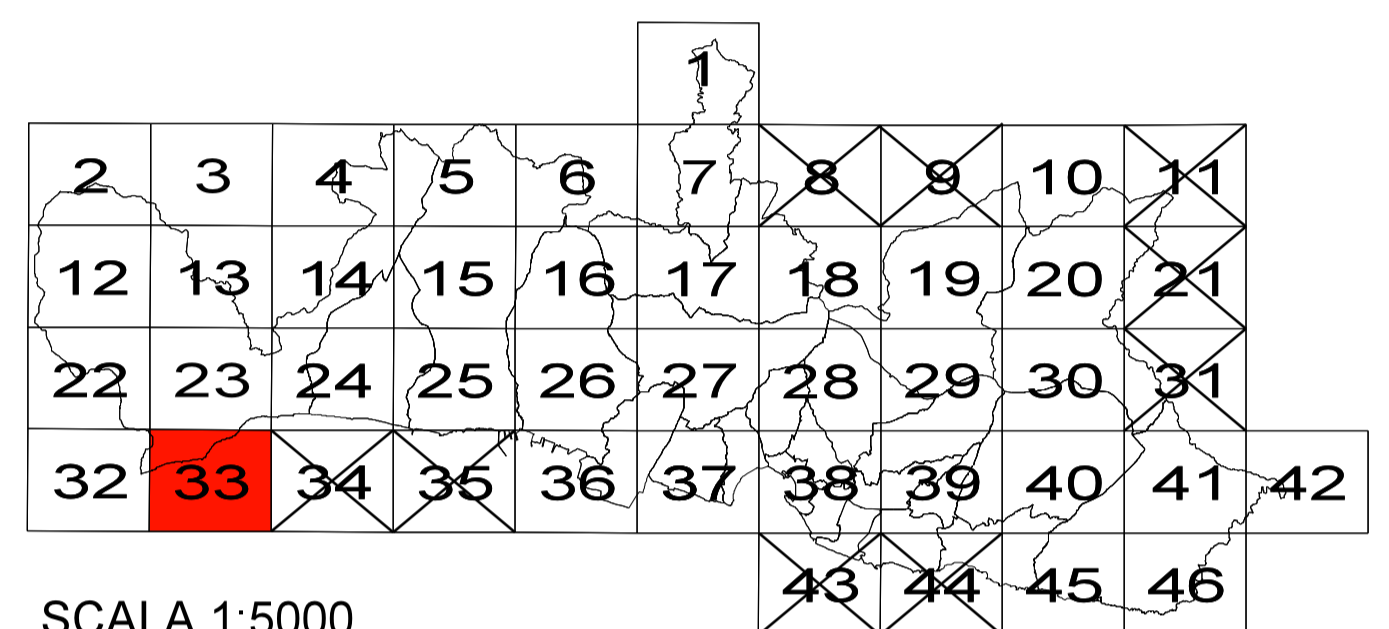
**AREE PERCORSE DAL FUOCO**  
 Elaborazione e progettazione: Unità Operativa Complessa Tutela del Paesaggio  
 Informazione: Unità Operativa Complessa Tutela del Paesaggio  
 Direzione Sistemi Informativi - Ufficio GIS, Sviluppo Interno e Area Tecnica  
 Filetto di base: Carta Tecnica Regione Liguria (Nulla osta del I.G.M. n.410 del 20-11-1992)







**CARTOGRAFIA RELATIVA ALLE AREE  
 PERCORSE DAL FUOCO  
 2012 - 2013**



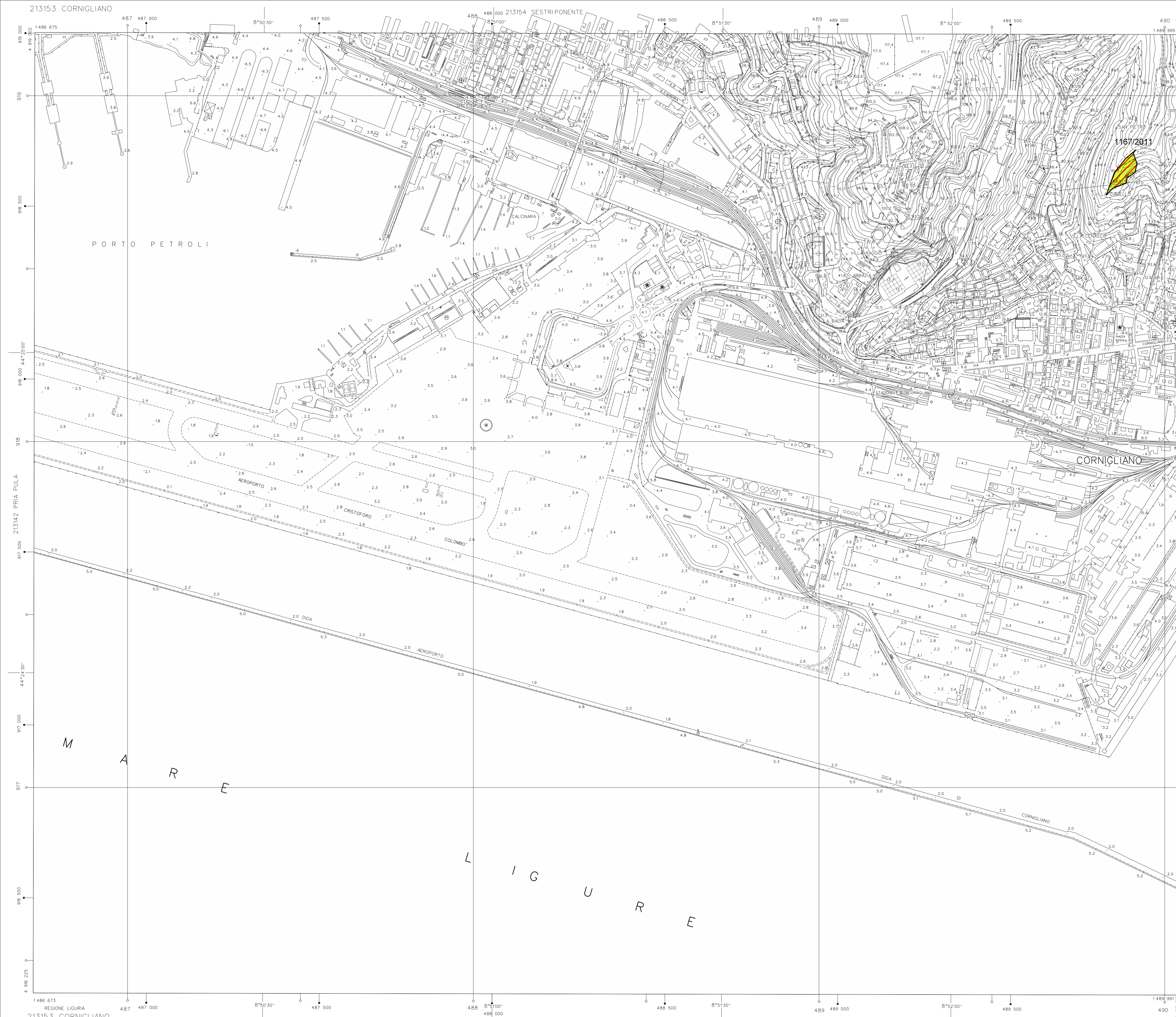
SCALA 1:5000

Funzionario servizi tecnici arch. Ivana Scuto  
 Funzionario direttivo tecnico arch. Marina Di Onofrio Cavaglione  
 Dirigente responsabile arch. Ferdinando De Fornari

**LEGENDA**

<p><b>n° / anno</b> n° SCHEDA INCENDIO / 2012 o n° SCHEDA INCENDIO 2013</p>			
<p><b>AREE PERCORSE DAL FUOCO n° / ANNO (ANNI 2000 / 2013)</b>  <b>DESTINAZIONE DEL PIANO URBANISTICO COMUNALE</b></p>			
<p><b>Tessuto Storico</b></p> <p>AS AC AV AE BA BB-CE BB-RQ BBU BBp BC BCpc BE DD DT DTc DM DMF</p>	<p><b>Produttivo</b></p> <p>DU DUa RH RHa RC RCe EE EM EB EP FF FFa FFc FP FPa FPF FU</p>	<p><b>Servizi</b></p> <p>FUa FUE FB H Hh Hd Hr XV XVm XA XF XTm XTt XTf XVp T Td Tdb Tf</p>	<p><b>Area di rispetto e di salvaguarda</b></p> <p>W We Dst Dst Log Dst Log Contorno settore di Dst agg e Dst Log contigui Contorno di settore di AmbU o AmbA, o contorno di sub settore di Dst agg o Dst Log</p> <p>Aree con progetti già approvati</p> <p>M.S.V. G.S.V.</p> <p>Aree disciplinate dal P.T.C. I.P. A.C.L. Zone Speciali</p> <p>12 Zone soggette a norme speciali</p> <p>Recupero AmbU Normali</p> <p>CE Conservazione MA Mantenimento CO Consolidamento MO Modificabilità</p> <p>Limiti</p> <p>----- Centro abitato</p> <p>- - - - - Circonscrizione</p> <p>..... Comune</p> <p>----- Tda</p>

**AREE PERCORSE DAL FUOCO**  
 Elaborazione e progettazione: Unità Operativa Complessa Tutela del Paesaggio  
 Informatizzazione: Unità Operativa Complessa Tutela del Paesaggio  
 Direzione Sistemi Informativi - Ufficio GIS, Sviluppo Interno e Area Tecnica  
 Rilievo di base: Carta Tecnica Regione Liguria (Nulla osta dell'I.G.M. n.410 del 20-11-1992)



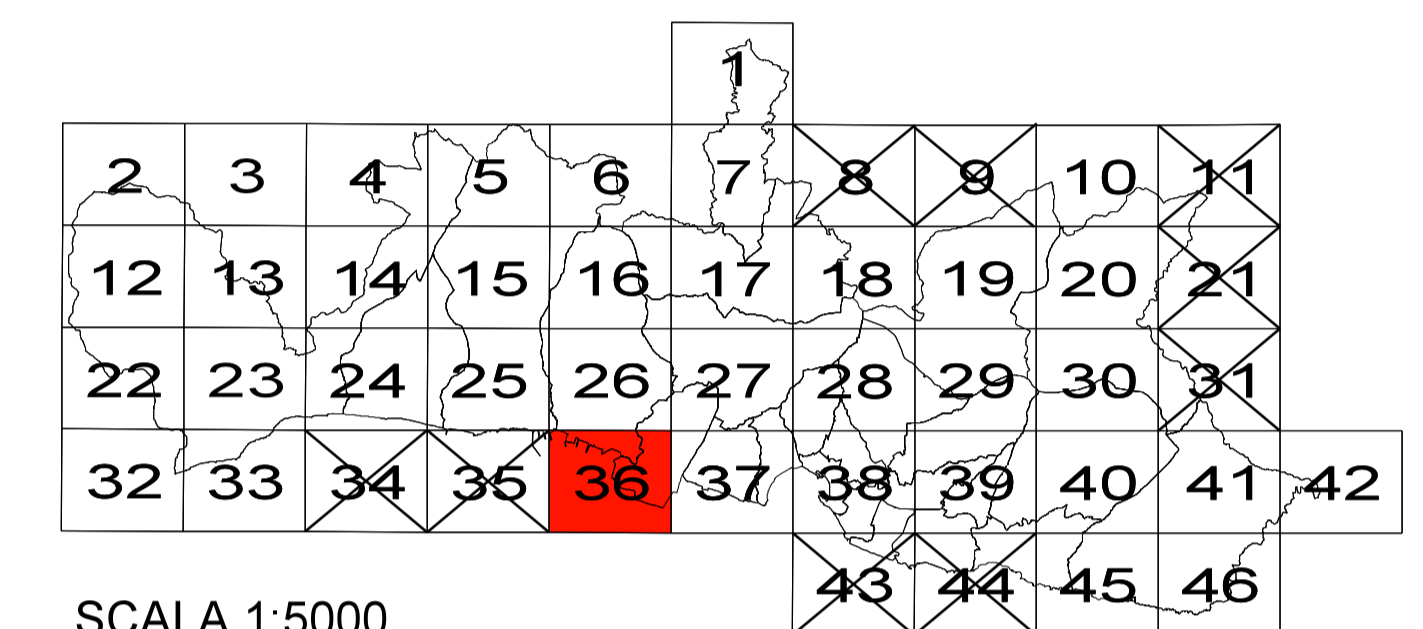
COMUNE DI GENOVA

SETTORE URBANISTICA

Unità Operativa Complessa Tutela del Paesaggio

FOGLIO  
36

**CARTOGRAFIA RELATIVA ALLE AREE  
PERCORSE DAL FUOCO  
2012 - 2013**



SCALA 1:5000

Funzionario servizi tecnici  
arch. Ivana Scuto

Funzionario direttivo tecnico  
arch. Marina Di Onofrio Cavaglione

Dirigente responsabile  
arch. Ferdinando Di Fornari

LEGENDA

n° / anno		n° SCHEDA INCENDIO / 2012 o n° SCHEDA INCENDIO 2013	
<b>AREE PERCORSE DAL FUOCO n° / ANNO (ANNI 2000 / 2013)</b>			
<b>DESTINAZIONE DEL PIANO URBANISTICO COMUNALE</b>			
AS	DU	FUa	W
AC	DUa	FUE	We
AV	RH	FB	Dst
AE	RHa	H	Dst Log
BA	RC	Hh	Confine settore di Dst agg e Dst Log contigui
BB-CE	RCe	Hd	AmbU
BB-RQ	EE	Hr	AmbA
BBU	EM	XV	AmbC
BBp	EB	XVm	Confine di settore di AmbU o AmbA, o confine di sub settore di Dst agg o Dst Log
BC	EP	XA	*
BCpc	FF	XF	M.S.V. G.S.V.
BE	FFa	XTm	15-A110
DD	FFc	XTt	12
DT	FPa	XTf	R
DTc	FPF	XTvp	Zone di Recupero
DM	FU	T	AmbU Normali
DMF		Tdb	CE
		Tf	MA
			CO
			MO
			Centro abitato
			Circonscrizione
			Comune
			Tda

**AREE PERCORSE DAL FUOCO**  
 Elaborazione e progettazione: Unità Operativa Complessa Tutela del Paesaggio  
 Informatizzazione: Unità Operativa Complessa Tutela del Paesaggio  
 Direzione Sistemi Informativi - Ufficio GIS, Sviluppo Interno e Area Tecnica  
 Filetto di base: Carta Tecnica Regione Liguria (Nulla osta dell'I.G.M. n.410 del 20-11-1992)



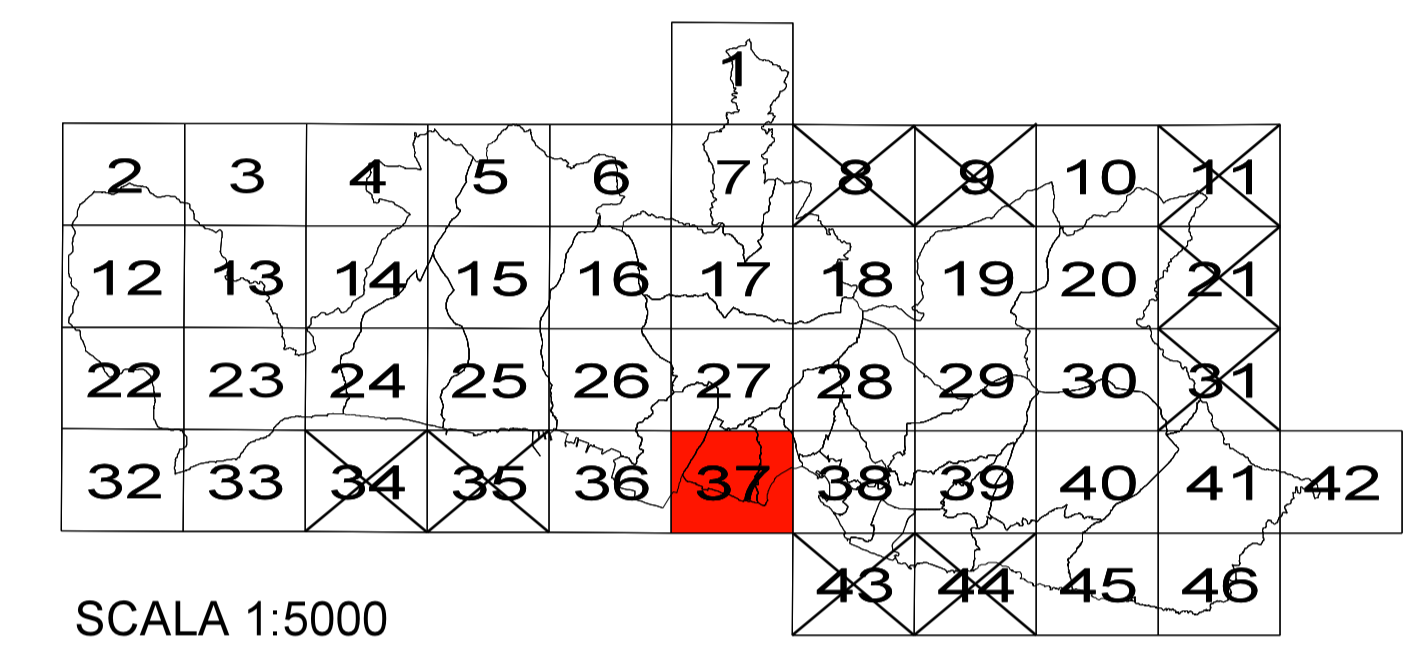
COMUNE DI GENOVA

SETTORE URBANISTICA

Unità Operativa Complessa Tutela del Paesaggio

FOGLIO  
37

**CARTOGRAFIA RELATIVA ALLE AREE  
PERCORSE DAL FUOCO  
2012 - 2013**



SCALA 1:5000

Funziionario servizi tecnici arch. Ivona Scuto  
Funziionario direttivo tecnico arch. Marina Di Onofrio Cavaglione  
Dirigente responsabile arch. Ferdinando De Fornari

LEGENDA

n° / anno		n° SCHEDA INCENDIO / 2012 o n° SCHEDA INCENDIO 2013	
<b>AREE PERCORSE DAL FUOCO n° / ANNO (ANNI 2000 / 2013)</b>			
<b>DESTINAZIONE DEL PIANO URBANISTICO COMUNALE</b>			
AS	DU	FUa	W
AC	DUa	FUE	We
AV	RH	FB	Dst agg Dst Log
AE	RHa	H	Dst settore di Dst agg e Dst Log contigui
BA	RC	Hh	AmbU AmbA AmbC
BB-CE	RCe	Hd	Confine di settore di AmbU o AmbA, o confine di sub settore di Dst agg o Dst Log
BB-RQ	EE	Hr	Aree con progetti già approvati
BBU	EM	XV	M.S.V. G.S.V.
BBp	EB	XVm	Aree disciplinate dal P.T.C. I.P. A.C.L.
BC	EP	XA	Zone soggette a norme speciali
BCpc	FF	XF	Zone di Recupero AmbU Normali
BE	FFa	XTm	Recupero AmbU Normali
DD	FFc	XTt	Conservazione
DT	FPa	XTf	Manutenimento
DTc	FPF	XTvp	Consolidamento
DM	FU	T	Modificabilità
DMf		Tdb	Limiti
		Tf	Centro abitato
			Circostrizione
			Comune
			Tda

**AREE PERCORSE DAL FUOCO**  
Elaborazione e progettazione: Unità Operativa Complessa Tutela del Paesaggio  
Informazione: Unità Operativa Complessa Tutela del Paesaggio  
Direzione Sistemi Informativi - Ufficio GIS, Sviluppo Interno e Area Tecnica  
Filetto di base: Carta Tecnica Regione Liguria (Nulla osta dell'I.G.M. n.410 del 20-11-1992)



COMUNE DI GENOVA

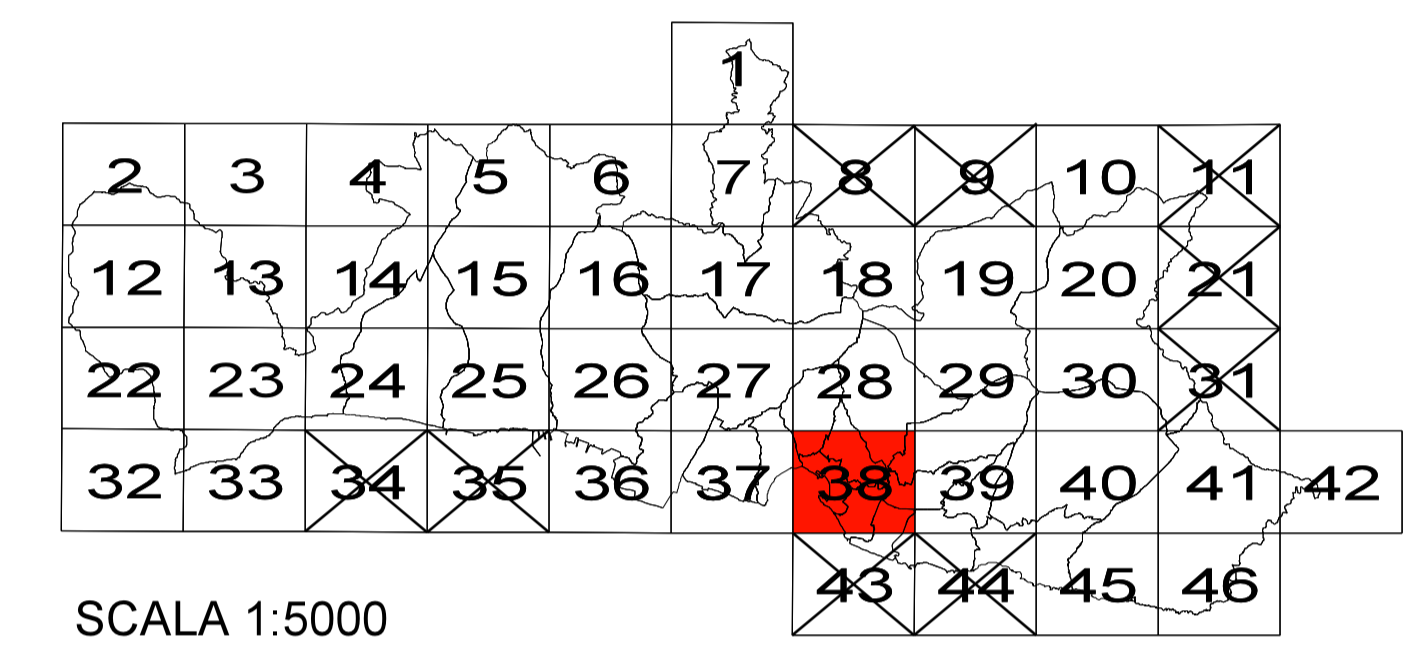
SETTORE URBANISTICA

Unità Operativa Complessa Tutela del Paesaggio

FOGLIO  
38

**CARTOGRAFIA RELATIVA ALLE AREE  
PERCORSE DAL FUOCO**

2012 - 2013



Funziionario servizi tecnici  
arch. Ivona Scuto

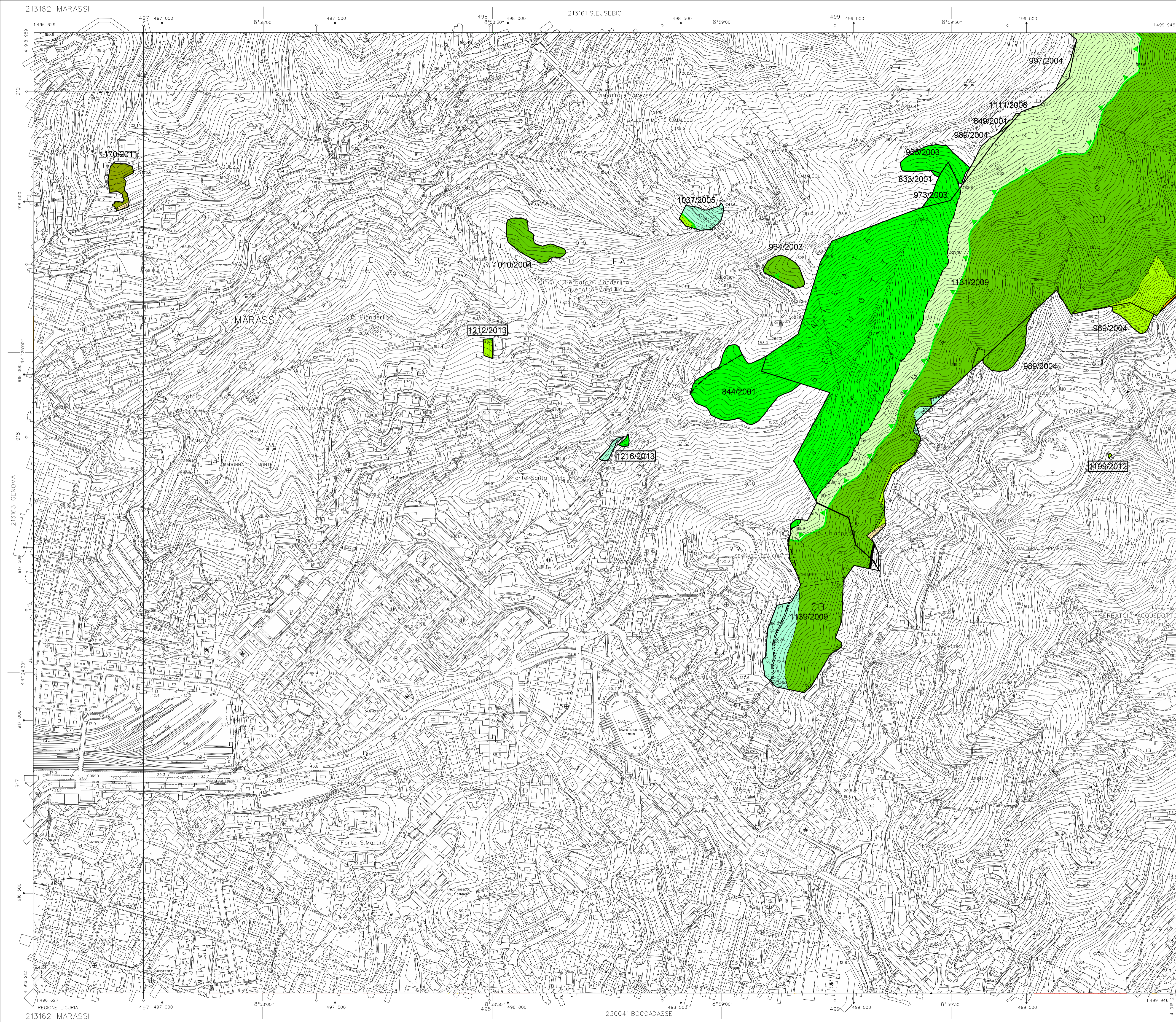
Funziionario direttivo tecnico  
arch. Miriam D'Onofrio Cavagnone

Dirigente responsabile  
arch. Ferruccio De Fornari

LEGENDA

<b>n° / anno</b>	n° SCHEDA INCENDIO / 2012 o n° SCHEDA INCENDIO 2013		
	AREE PERCORSE DAL FUOCO n° / ANNO (ANNI 2000 / 2013)		
DESTINAZIONE DEL PIANO URBANISTICO COMUNALE			
	AS		DU
	AC		DUa
	AV		RH
	AE		RHa
	BA		RC
	BB-CE		RCe
	BB-RQ		EE
	BBu		EM
	BBp		EB
	BC		EP
	BCpc		FF
	BE		FFa
	DD		FFc
	DT		FP
	DTc		FPa
	DM		FPf
	DMf		FU
	FUa		FU
	FUe		FB
	FB		H
	H		Hh
	Hh		Hd
	Hd		Hr
	Hr		XV
	XV		XVm
	XVm		XA
	XA		XF
	XF		XTm
	XTm		XTt
	XTt		XTf
	XTf		XVp
	XVp		T
	T		Td
	Td		Tdb
	Tdb		Tf
	Tf		W
	W		We
	We		Dst
	Dst		Dst Log
	Dst Log		64
	64		Confine settore di Dst agg e Dst Log contigui
	Confine settore di Dst agg e Dst Log contigui		72
	72		AmbU
	AmbU		AmbA
	AmbA		AmbC
	AmbC		Confine di settore di AmbU o AmbA, o confine di sub settore di Dst agg o Dst Log
	Confine di settore di AmbU o AmbA, o confine di sub settore di Dst agg o Dst Log		*
	*		Aree con progetti già approvati
	Aree con progetti già approvati		M.S.V. G.S.V.
	M.S.V. G.S.V.		15-A110
	15-A110		Aree disciplinate dal P.T.C. I.P. A.C.L.
	Aree disciplinate dal P.T.C. I.P. A.C.L.		12
	12		Zone soggette a norme speciali
	Zone soggette a norme speciali		R
	R		Recupero
	Recupero		Ce
	Ce		Conservazione
	Conservazione		MA
	MA		Mantenimento
	Mantenimento		CO
	CO		Consolidamento
	Consolidamento		MO
	MO		Modificabilità
	Modificabilità		Linee
	Linee		Centro abitato
	Centro abitato		Circoscrizione
	Circoscrizione		Comune
	Comune		Tda
	Tda		

**AREE PERCORSE DAL FUOCO**  
 Elaborazione e progettazione: Unità Operativa Complessa Tutela del Paesaggio  
 Informatizzazione: Unità Operativa Complessa Tutela del Paesaggio  
 Direzione Sistemi Informativi - Ufficio GIS, Sviluppo Interno e Area Tecnica  
 Filetto di base: Carta Tecnica Regione Liguria (Nulla osta del I.G.M. n.410 del 20-11-1992)



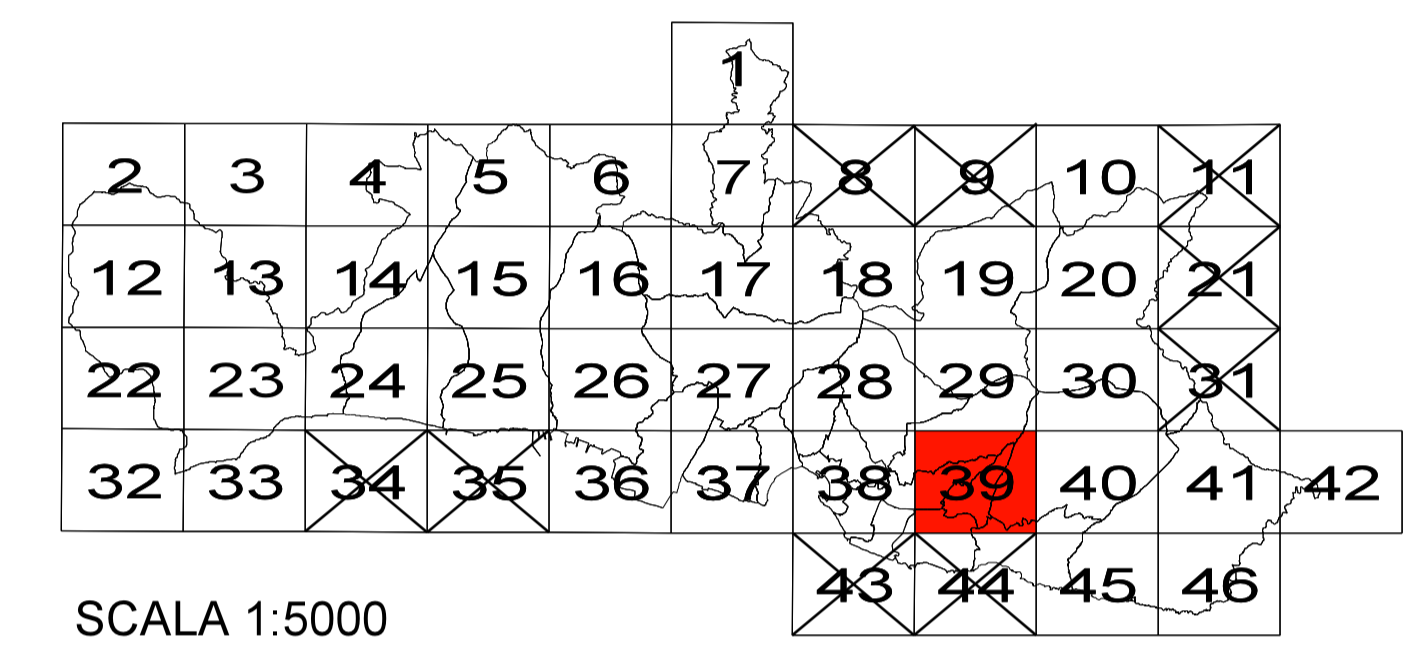
COMUNE DI GENOVA

SETTORE URBANISTICA

Unità Operativa Complessa Tutela del Paesaggio

FOGLIO  
39

**CARTOGRAFIA RELATIVA ALLE AREE  
PERCORSE DAL FUOCO  
2012 - 2013**



SCALA 1:5000

Funziionario servizi tecnici arch. Ivona Scuto  
 Funziionario direttivo tecnico arch. Miriana Di Onofrio Cavaglione  
 Dirigente responsabile arch. Ferdinando Di Fornari

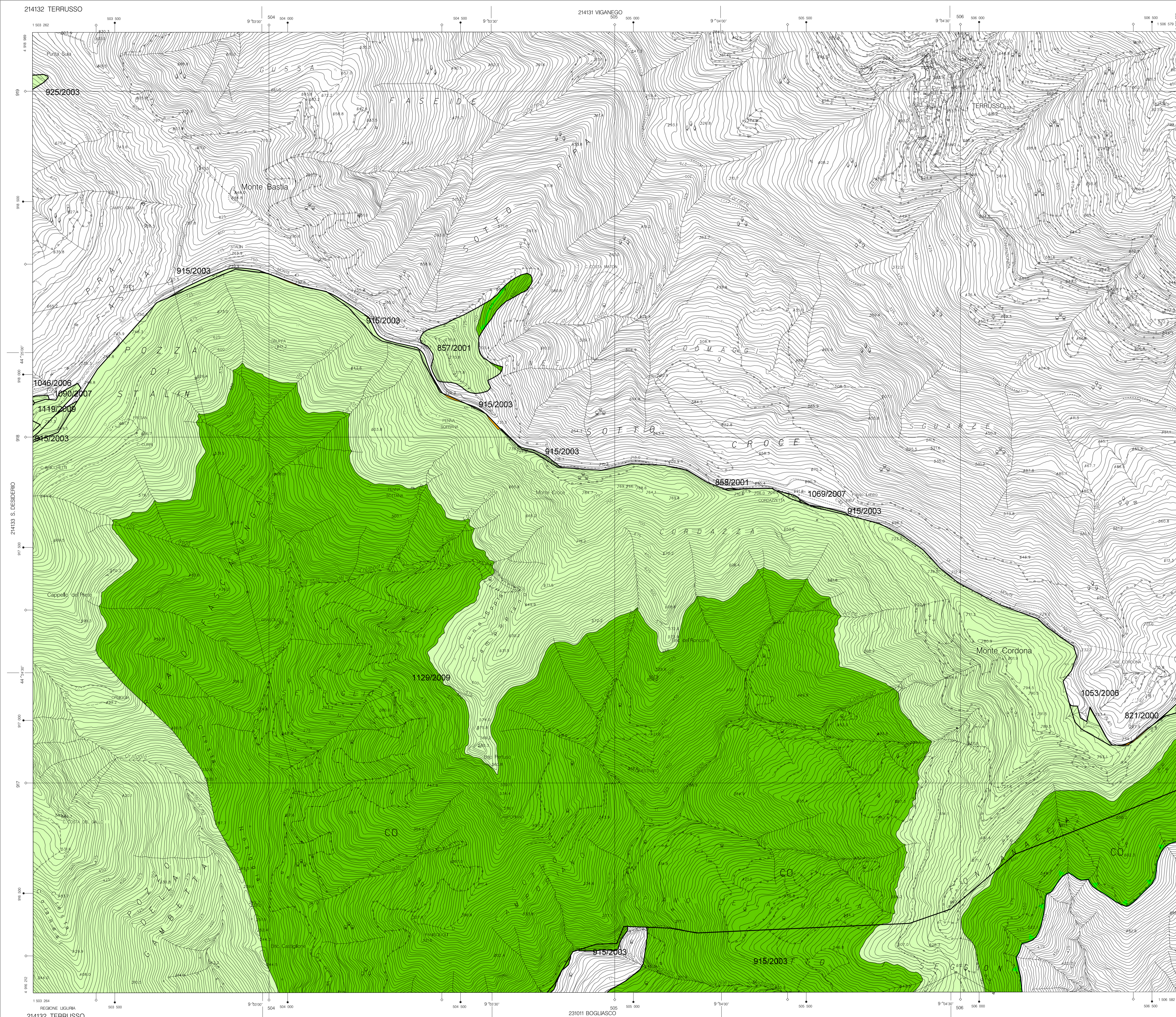
LEGENDA

<b>n° / anno</b>	n° SCHEDA INCENDIO / 2012 o n° SCHEDA INCENDIO 2013	
	AREE PERCORSE DAL FUOCO n° / ANNO (ANNI 2000 / 2013) DESTINAZIONE DEL PIANO URBANISTICO COMUNALE	
	AS	Produttivo
	AC	DU
	AV	DUA
	AE	RH
	BA	RHa
	BB-CE	RC
	BB-RQ	RCe
	BBu	EE
	BBp	EM
	BC	EB
	BCpc	EP
	BE	FF
	DD	FFa
	DT	CM
	DTc	FFc
	DM	FP
	DMF	FPa
		FPf
		FU
		Servizi
		FUa
		FUe
		FB
		H
		Hh
		Hd
		Hr
		XV
		XVm
		XA
		XF
		XTm
		XTt
		XTf
		XVp
		T
		Td
		Tdb
		Tf
		W
		We
		Dst
		Dst Log
		Confine settore di Dst agg e Dst Log contigui
		AmbU
		AmbA
		AmbC
		Confine di settore di AmbU o AmbA, o confine di sub settore di Dst agg o Dst Log
		Aree con progetti già approvati
		M.S.V. G.S.V.
		Aree disciplinate dal P.T.C. I.P. A.C.L.
		Zone soggette a norme speciali
		Recupero
		CE Conservazione
		MA Mantenimento
		CO Consolidamento
		MO Modificabilità
		Centro abitato
		Circoscrizione
		Comune
		Tda

AREE PERCORSE DAL FUOCO  
 Elaborazione e progettazione: Unità Operativa Complessa Tutela del Paesaggio  
 Informazione: Unità Operativa Complessa Tutela del Paesaggio  
 Direzione Sistemi Informativi - Ufficio GIS, Sviluppo Interno e Area Tecnica  
 Filetto di base: Carta Tecnica Regione Liguria (Nulla osta del I.G.M. n.410 del 20-11-1992)







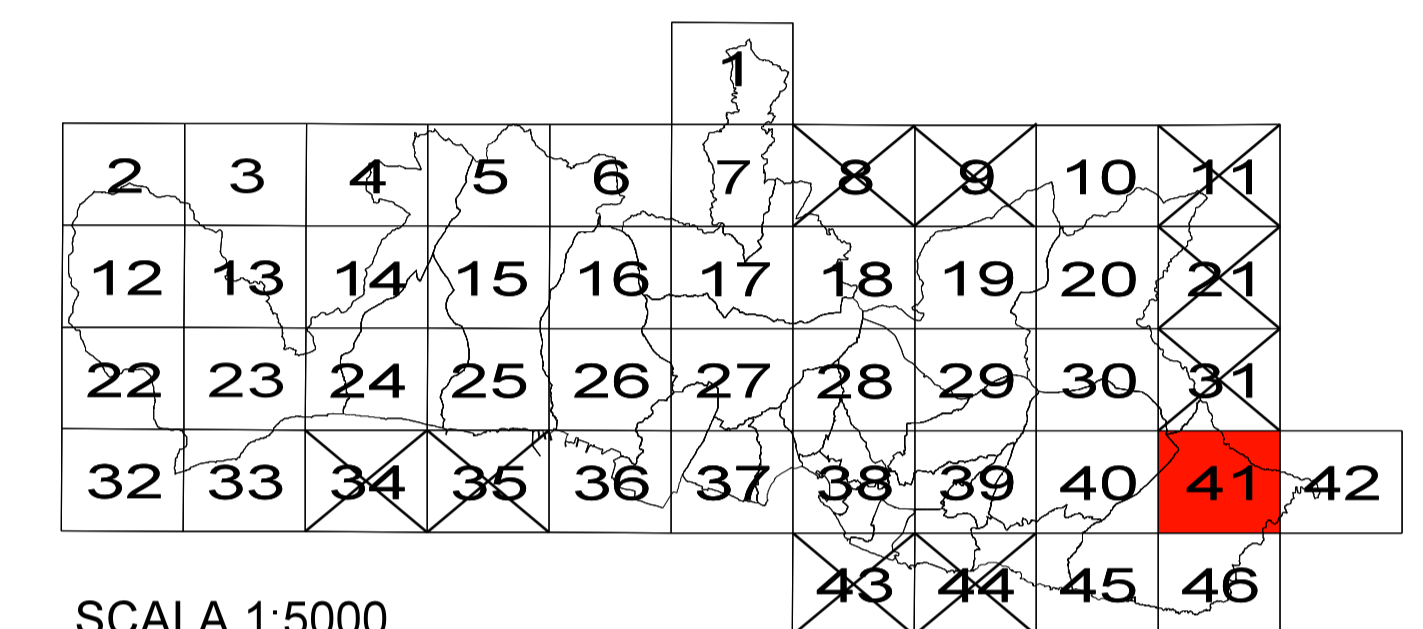
COMUNE DI GENOVA

SETTORE URBANISTICA

Unità Operativa Complessa Tutela del Paesaggio

FOGLIO  
41

**CARTOGRAFIA RELATIVA ALLE AREE  
PERCORSE DAL FUOCO  
2012 - 2013**



SCALA 1:5000

Funziionario servizi tecnici  
arch. Ivona Scoutto

Funziionario direttivo tecnico  
arch. Marina D'Onofrio Cavaglione

Dirigente responsabile  
arch. Ferdinando De Fornari

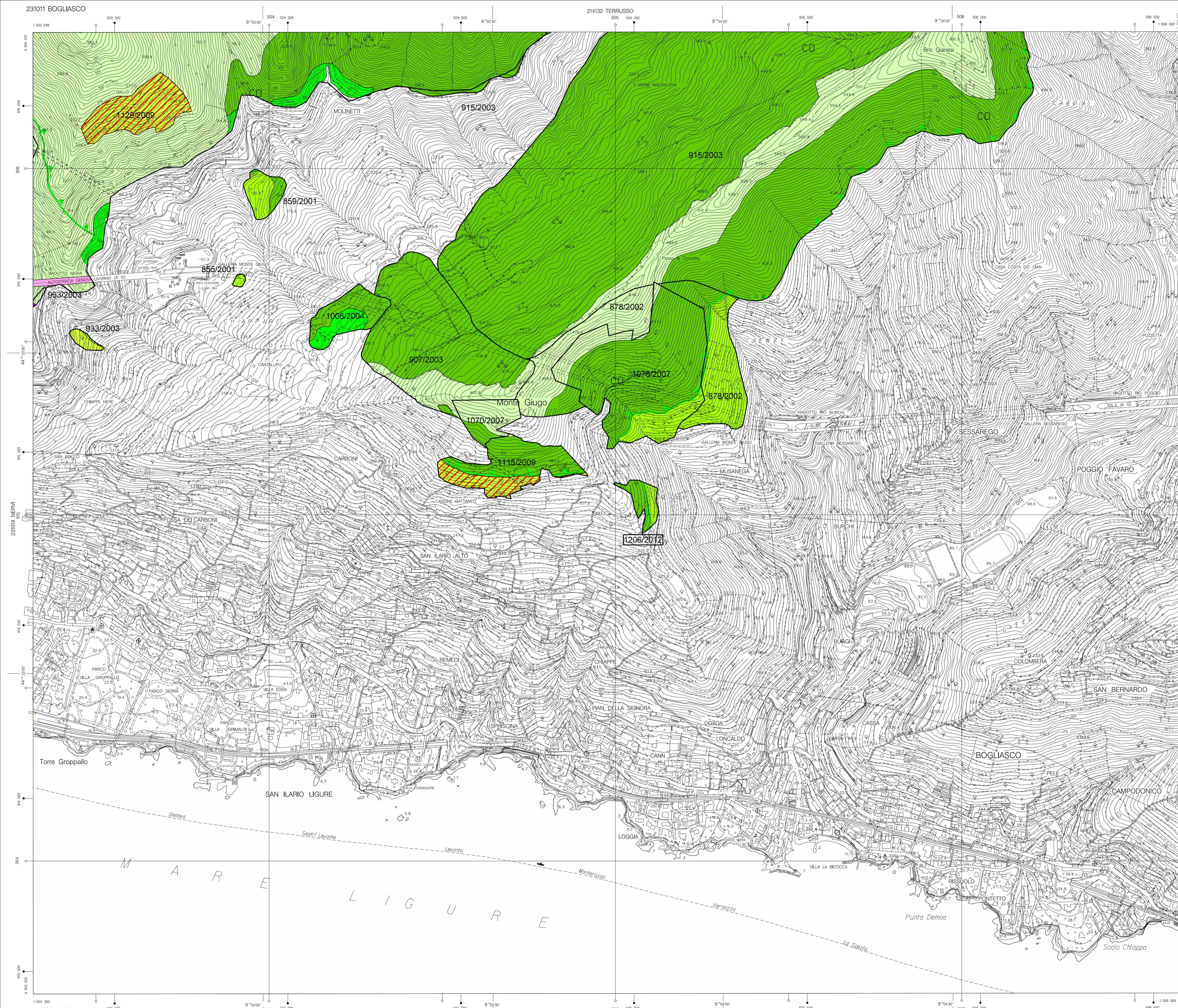
LEGENDA

<b>n° / anno</b>	n° SCHEDA INCENDIO / 2012 o n° SCHEDA INCENDIO 2013	
	AREE PERCORSE DAL FUOCO n° / ANNO (ANNI 2000 / 2013) DESTINAZIONE DEL PIANO URBANISTICO COMUNALE	
	AS	Produttivo
	AC	DU
	AV	DUA
	AE	RH
	BA	RHa
	BB-CE	RC
	BB-RQ	RCe
	BBu	EE
	BBp	EM
	BC	EB
	BCpc	EP
	BE	FF
	DD	FFa
	DT	CM
	DTc	FFc
	DM	FP
	DMf	FPa
		FPf
		FU
		FUa
		FUe
		FB
		H
		Hh
		Hd
		Hr
		XV
		XVm
		XA
		XF
		XTm
		XTt
		XTf
		XVp
		T
		Td
		Tdb
		Tf
		W
		We
		Dst
		Dst Log
		64
		Confine settore di Dst agg e Dst Log contigui
		72
		Confine di settore di AmbU o AmbA, o confine di sub settore di Dst agg o Dst Log
		*
		Aree con progetti già approvati
		M.S.V. G.S.V.
		15-A110
		Aree disciplinate dal P.T.C. I.P. A.C.L. Zone Speciali
		12
		Zone soggette a norme speciali
		R
		Recupero AmbU Normali
		CE
		Conservazione
		MA
		Mantenimento
		CO
		Consolidamento
		MO
		Modificabilità
		Linee
		Centro abitato
		Circoscrizione
		Comune
		Tda

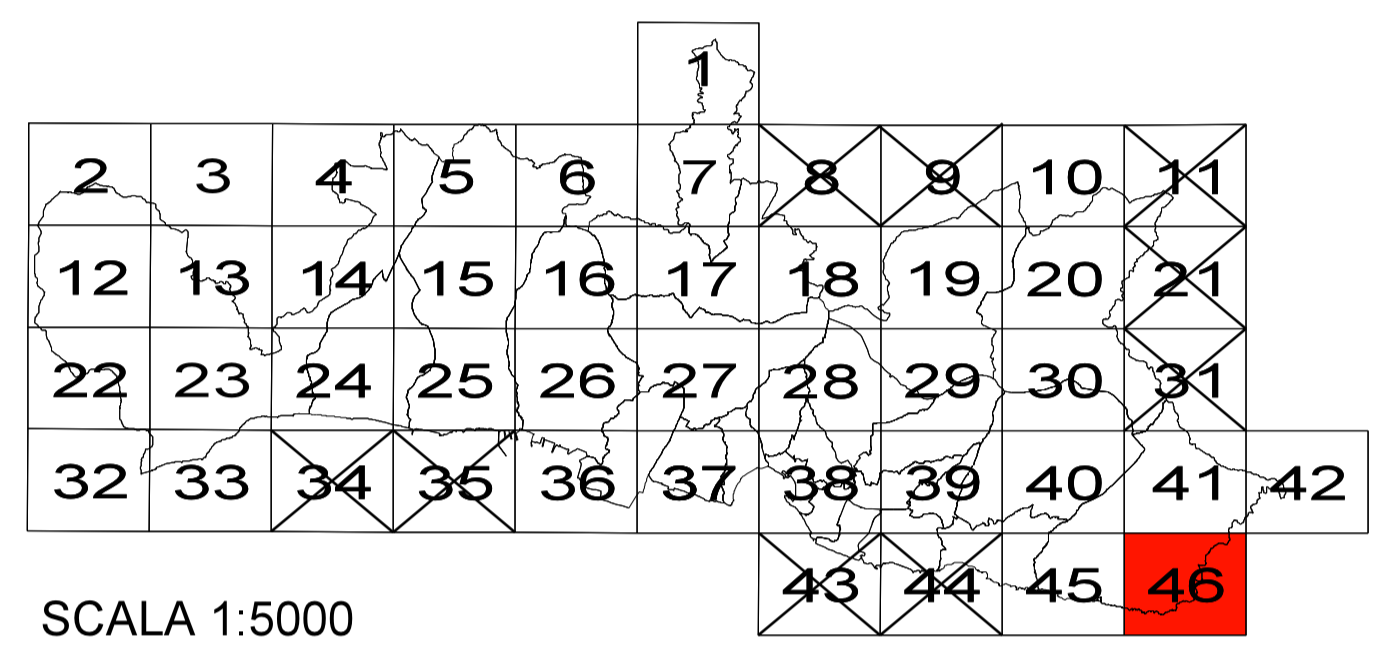
AREE PERCORSE DAL FUOCO  
Elaborazione e progettazione: Unità Operativa Complessa Tutela del Paesaggio  
Informazione: Unità Operativa Complessa Tutela del Paesaggio  
Direzione Sistemi Informativi - Ufficio GIS, Sviluppo Interno e Area Tecnica  
Filetto di base: Carta Tecnica Regione Liguria (Nulla osta dell'I.G.M. n.410 del 20-11-1992)







**CARTOGRAFIA RELATIVA ALLE AREE  
PERCORSE DAL FUOCO  
2012 - 2013**



Funzionario servizi tecnici  
arch. Ivona Scuto

Funzionario direttivo tecnico  
arch. Mirna D'Ottavio Cavaglione

Dirigente responsabile  
arch. Ferdinando De Fornari

LEGENDA

<b>n° / anno</b>	n° SCHEDA INCENDIO / 2012 o n° SCHEDA INCENDIO 2013	
	AREE PERCORSE DAL FUOCO n° / ANNO (ANNI 2000 / 2013)	
	AS	Produttivo
	AC	DU
	AV	DUA
	AE	RH
	BA	RHa
	BB-CE	RC
	BB-RQ	RCe
	BBu	EE
	BBp	EM
	BC	EB
	BCpc	EP
	BE	FF
	DD	FFa
	DT	CM
	DTc	FFc
	DM	FP
	DMf	FPa
		FPf
		FU