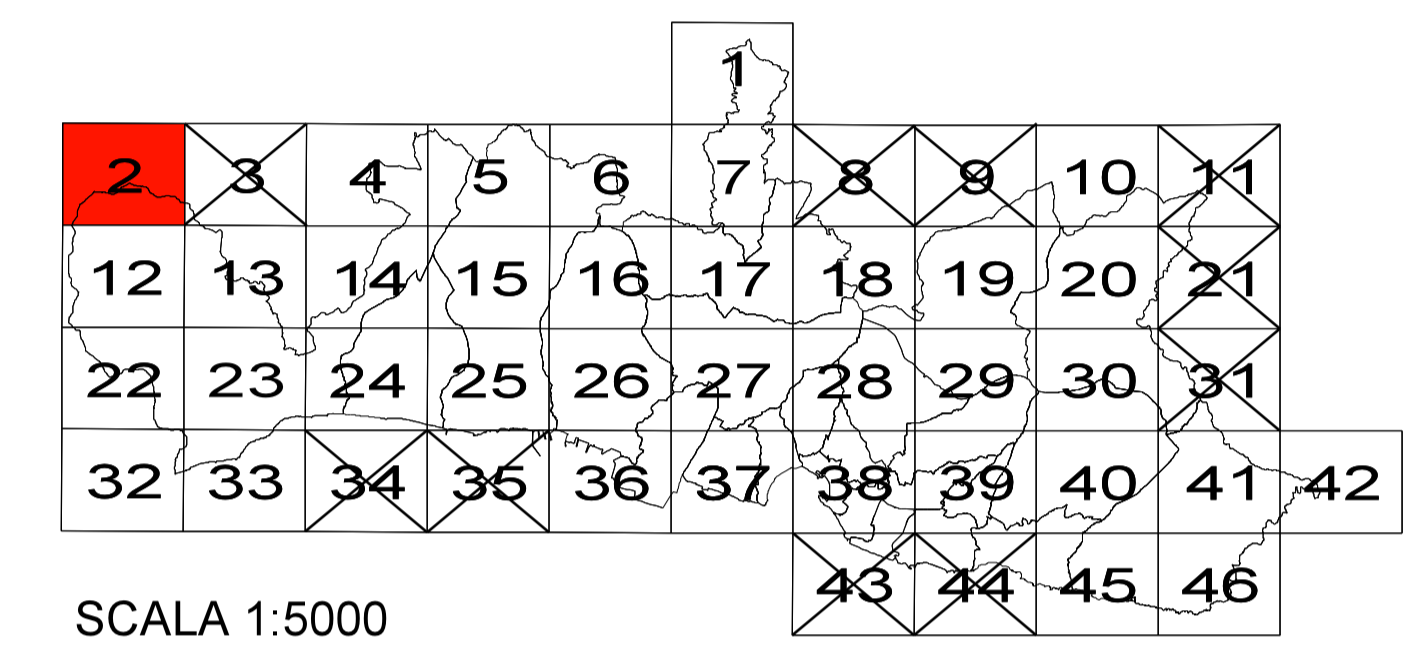


**CARTOGRAFIA RELATIVA ALLE AREE  
 PERCORSE DAL FUOCO**  
**2011**



Funzionario servizi tecnici arch. Ivona Scuto  
 Funzionario direttivo tecnico arch. Marina D'Onofrio Cavaglione  
 Dirigente responsabile arch. Ferdinando Di Ferrari

**LEGENDA**

n° / anno	n° SCHEDA INCENDIO / 2011	
	AREE PERCORSE DAL FUOCO n° / ANNO (ANNI 2000 / 2011)	
DESTINAZIONE DEL PIANO URBANISTICO COMUNALE		
	AS	Produttivo
	AC	DU
	AV	DUa
	AE	RH
	BA	RHa
	BB-CE	RC
	BB-RQ	RCe
	BBu	EE
	BBp	EM
	BC	EB
	BCpc	EP
	BE	FF
	DD	FFa
	DT	CM
	DTc	FFc
	DM	FP
	DMf	FPa
		FPf
		FU
		Servizi
		FUa
		FUe
		FB
		H
		Hh
		Hd
		Hr
		XV
		XVm
		XA
		XF
		XTm
		XTt
		XTf
		XVp
		T
		Td
		Tdb
		Tf
		W
		We
		Dst
		Dst Log
		64
		Confine settore di Dst agg e Dst Log contigui
		72
		Confine di settore di AmbU o AmbA, o confine di sub settore di Dst agg o Dst Log
		*
		Aree con progetti già approvati
		M.S.V. G.S.V.
		15-A110
		Aree disciplinate dal P.T.C. I.P. A.C.L. Zone Speciali
		12
		Zone soggette a norme speciali
		R
		Recupero AmbU Normali
		CE
		Conservazione
		MA
		Mantenimento
		CO
		Consolidamento
		MO
		Modificabilità
		-----
		Centro abitato
		- - - -
		Circoscrizione
		.....
		Comune
		-----
		Tda





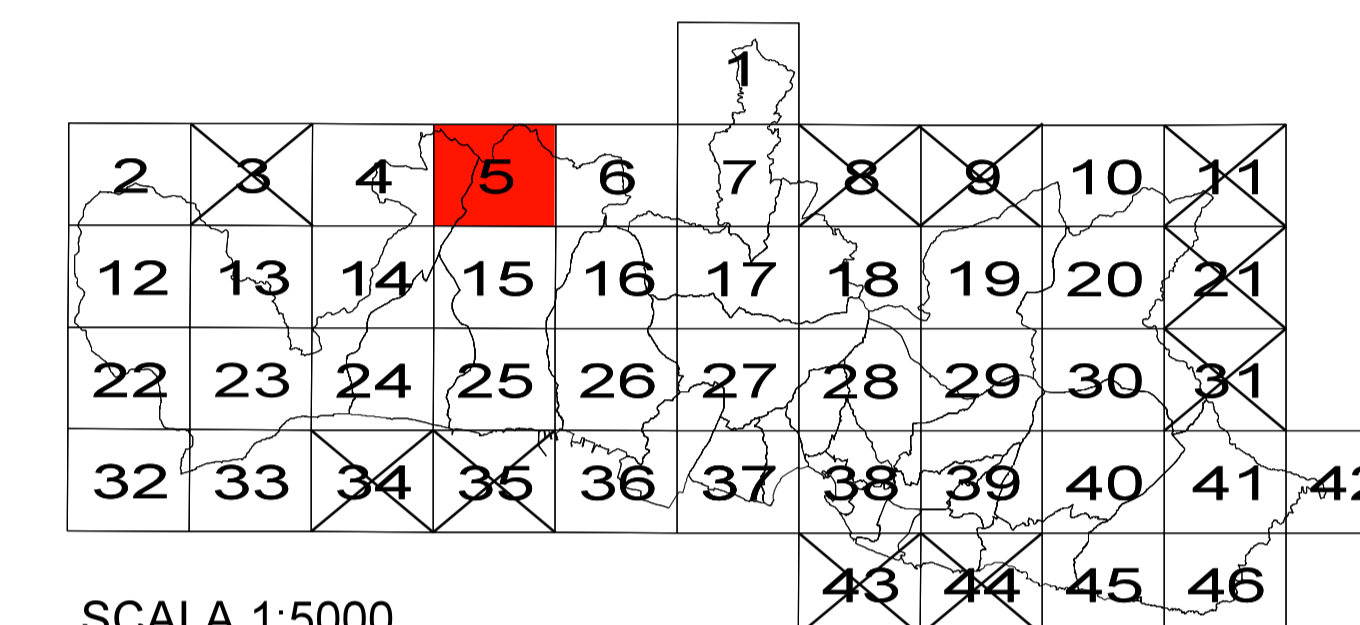
COMUNE DI GENOVA

SETTORE URBANISTICA

Unità Operativa Complessa Tutela del Paesaggio

**CARTOGRAFIA RELATIVA ALLE AREE  
PERCORSE DAL FUOCO**

2011



SCALA 1:5000

Funzionario servizi tecnici  
arch. Ivona Scouto

Funzionario direttivo tecnico  
arch. Marina D'Onofrio Cavaglione

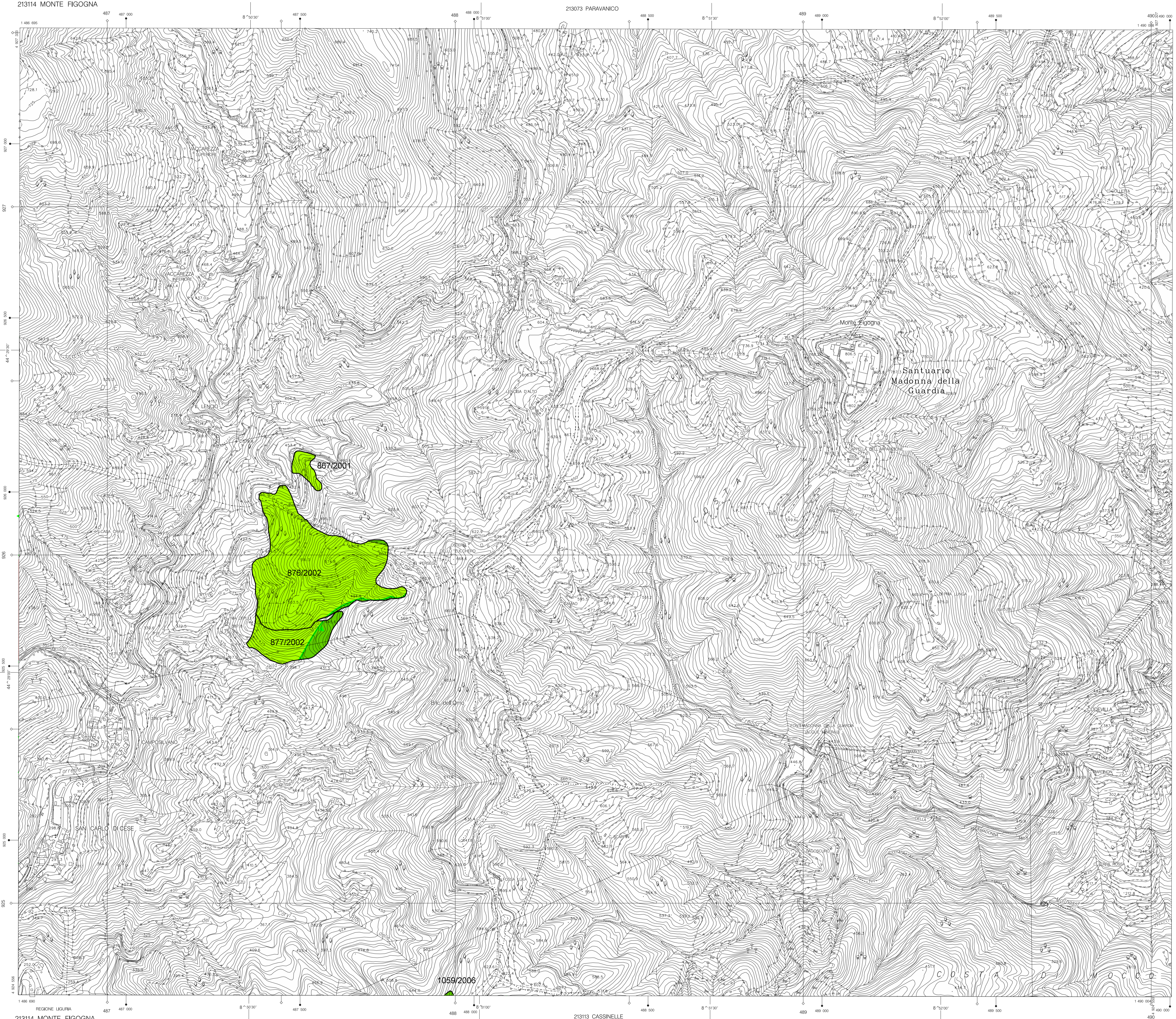
Dirigente responsabile  
arch. Ferdinando De Fornari

LEGENDA

n° / anno n° SCHEDA INCENDIO / 2011

AREE PERCORSE DAL FUOCO n° / ANNO (ANNI 2000 / 2011)  
DESTINAZIONE DEL PIANO URBANISTICO COMUNALE

	AS		DU		FUa		W
	AC		DUa		FUe		We
	AV		RH		FB		Dst Dst Log
	AE		RHa		H		64
	BA		RC		Hh		72
	BB-CE		RCe		Hd		Confine settore di Dst agg e Dst Log contigui
	BB-RQ		EE		Hr		Confine di settore di AmbU o AmbA, o confine di sub settore di Dst agg o Dst Log
	BBu		EM		XV		Aree con progetti già approvati
	BBp		EB		XVm		M.S.V. G.S.V.
	BC		EP		XA		15-A110
	BCpc		FF		XF		12
	BE		FFa		XTm		Zone disciplinate dal P.T.C. I.P. A.C.L.
	DD		FFc		XTt		Zone soggette a norme speciali
	DT		FP		XTf		R
	DTc		FPa		XVp		Recupero
	DM		FPf		T		CE
	DMf		FU		Tdb		MA
					Tf		CO
							MO
							CO
							MO
							MO
							MO
							MO
							MO
							MO
							MO
							MO
							MO
							MO
							MO
							MO
							MO
							MO
							MO
							MO
							MO
							MO
							MO
							MO
							MO
							MO
							MO
							MO
							MO
							MO
							MO
							MO
							MO
							MO
							MO
							MO
							MO
							MO
							MO
							MO
							MO
							MO
							MO
							MO
							MO
							MO
							MO
							MO
							MO
							MO
							MO
							MO
							MO
							MO
							MO
							MO
							MO
							MO
							MO
							MO
							MO
							MO
							MO
							MO
							MO
							MO
							MO
							MO
							MO
							MO
							MO
							MO
							MO
							MO
							MO
							MO
							MO
							MO
							MO
							MO
							MO
							MO
							MO
							MO
							MO
							MO
							MO
							MO
							MO
							MO
							MO
							MO
							MO
							MO
							MO
							MO
							MO
							MO
							MO
							MO
							MO
							MO
							MO
							MO
							MO
							MO
							MO
							MO
							MO
							MO
							MO
							MO
							MO
							MO
							MO
							MO
							MO
							MO
							MO
							MO
							MO
							MO
							MO
							MO
							MO
							MO
							MO
							MO
							MO
							MO
							MO
							MO
							MO
							MO
							MO
							MO
							MO
							MO



COMUNE DI GENOVA

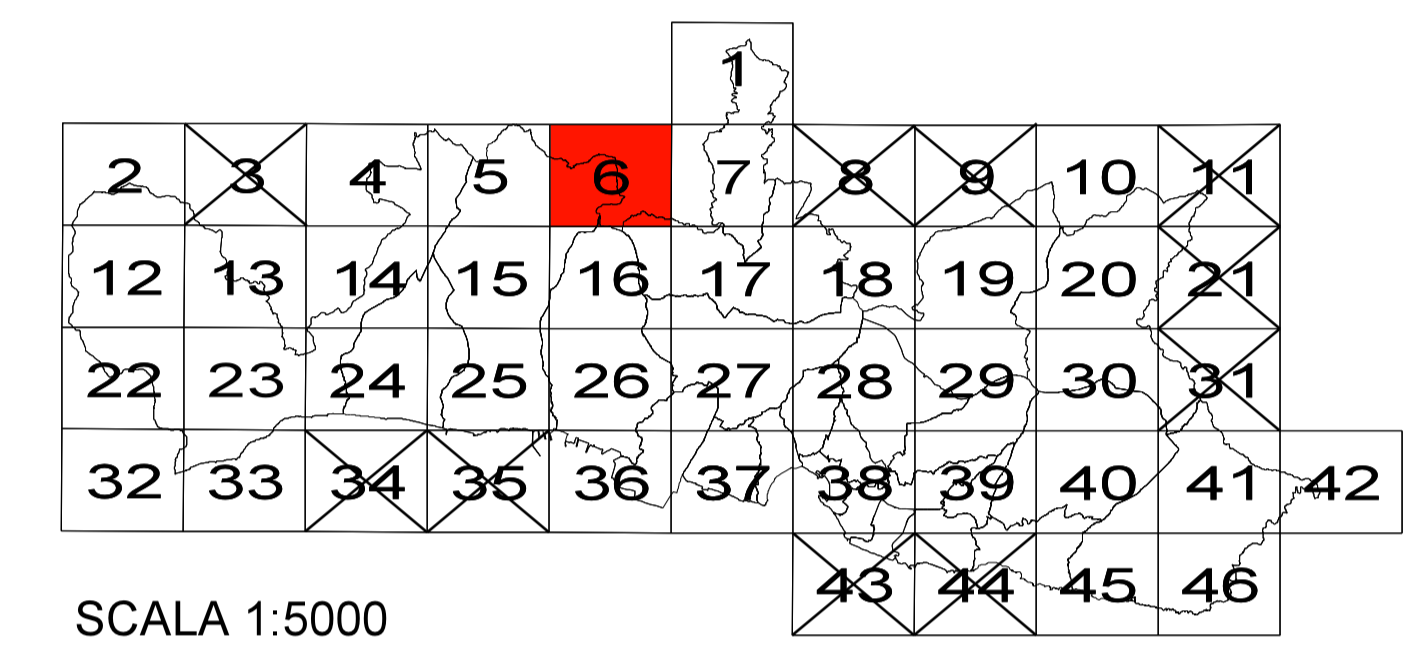
SETTORE URBANISTICA

Unità Operativa Complessa Tutela del Paesaggio

FOGLIO  
6

**CARTOGRAFIA RELATIVA ALLE AREE  
PERCORSE DAL FUOCO**

2011



SCALA 1:5000

Funziionario servizi tecnici  
arch. Ivona Scouto  
*Ivona Scouto*

Funziionario direttivo tecnico  
arch. Miriana D'Onofrio Cavaglione  
*Miriana D'Onofrio Cavaglione*

Dirigente responsabile  
arch. Ferdinando De Fornari  
*Ferdinando De Fornari*

LEGENDA

<b>n° / anno</b>	n° SCHEDA INCENDIO / 2011					
	AREE PERCORSE DAL FUOCO n° / ANNO (ANNI 2000 / 2011)					
DESTINAZIONE DEL PIANO URBANISTICO COMUNALE						
	AS	Produttivo		FUa		Area di rispetto e di salvaguardia
	AC	DU		FUe		W
	AV	DUa		FB		We
	AE	RH		H		64
	BA	RHa		Hh		72
	BB-CE	RC		Hd		Confine settore di Dst agg e Dst Log contigui
	BB-RQ	RCe		Hr		Confine di settore di AmbU o AmbA, o confine di sub settore di Dst agg o Dst Log
	BBu	EE		XV		Aree con progetti già approvati
	BBp	EM		XVm		M.S.V. G.S.V.
	BC	EB		XA		15-A110
	BCpc	EP		XF		12
	BE	FF		XTm		R
	DD	FFa		XTt		Recupero AmbU Normali
	DT	FFc		XTf		CE
	DTc	FP		XVp		MA
	DM	FPa		T		CO
	DMf	FPf		Tdb		MO
		FU		Tf		Consolidamento
						Modificabilità
						Linee
						Centro abitato
						Circoscrizione
						Comune
						Tda

**AREE PERCORSE DAL FUOCO**  
 Elaborazione e progettazione: Unità Operativa Complessa Tutela del Paesaggio  
 Informatizzazione: Unità Operativa Complessa Tutela del Paesaggio  
 Direzione Sistemi Informativi - Ufficio GIS, Sviluppo Interno e Area Tecnica  
 Filetto di base: Carta Tecnica Regione Liguria (Nulla osta dell'I.G.M. n.410 del 20-11-1992)





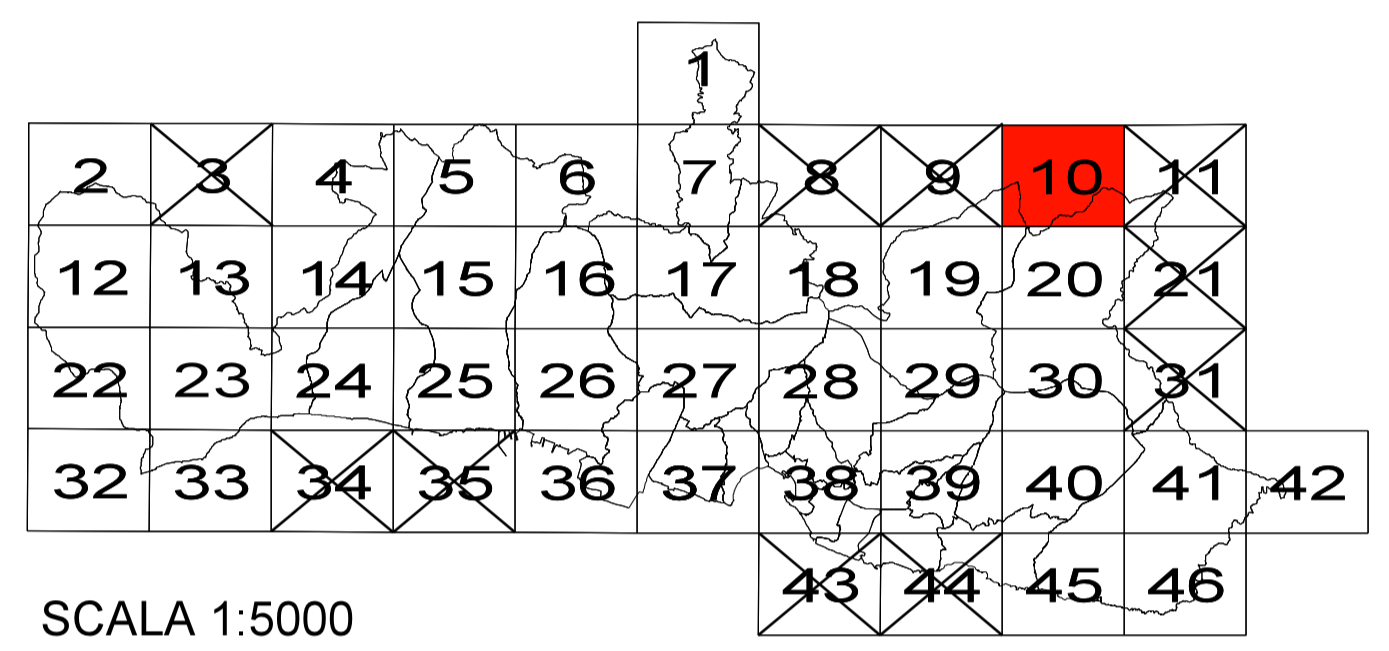
COMUNE DI GENOVA

SETTORE URBANISTICA

Unità Operativa Complessa Tutela del Paesaggio

FOGLIO  
10

**CARTOGRAFIA RELATIVA ALLE AREE  
PERCORSE DAL FUOCO  
2011**



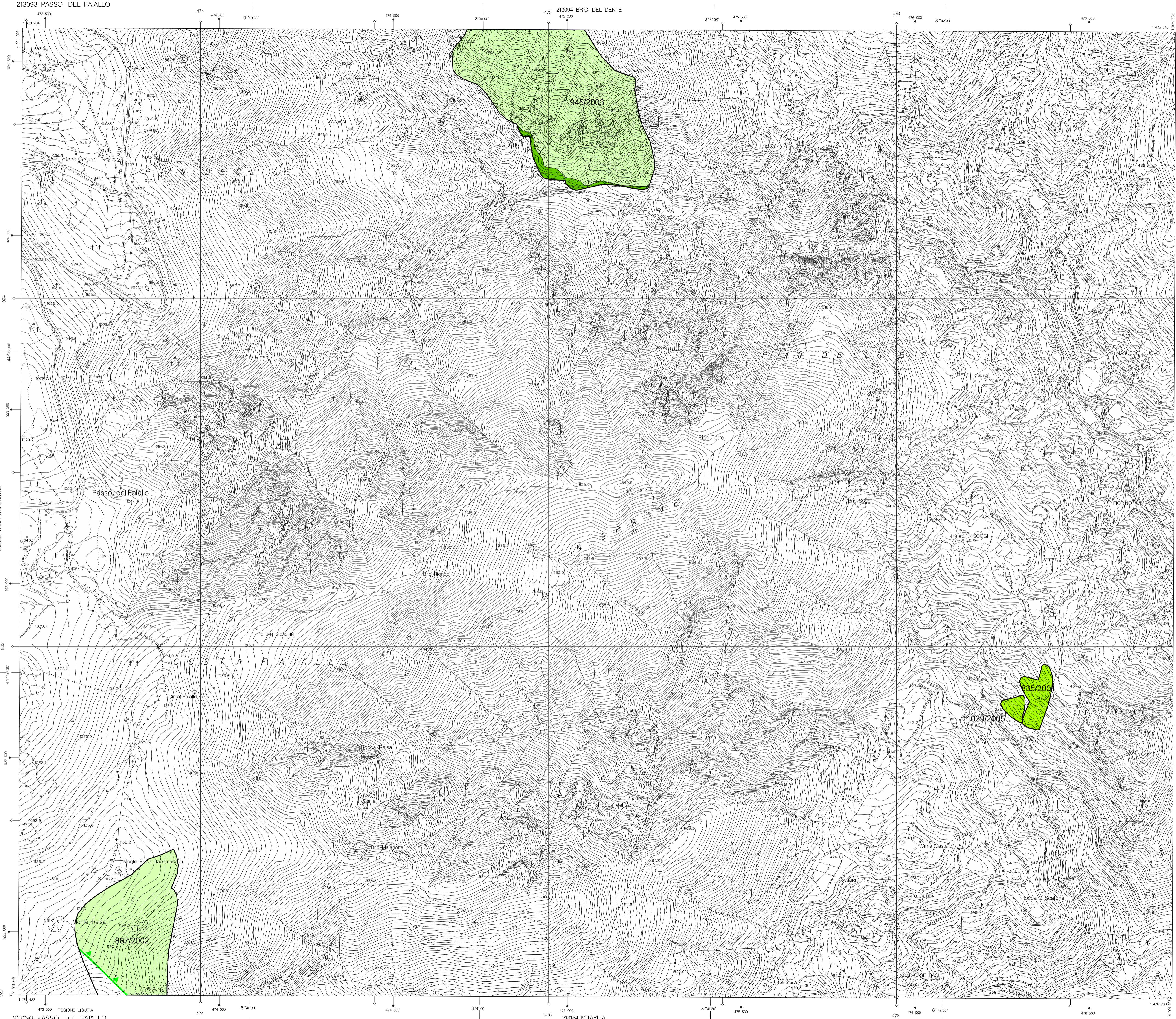
SCALA 1:5000

Funziionario servizi tecnici arch. Ivona Scuto  
Funziionario direttivo tecnico arch. Miriana Di Onofrio Cavaglione  
Dirigente responsabile arch. Ferdinando De Fornari

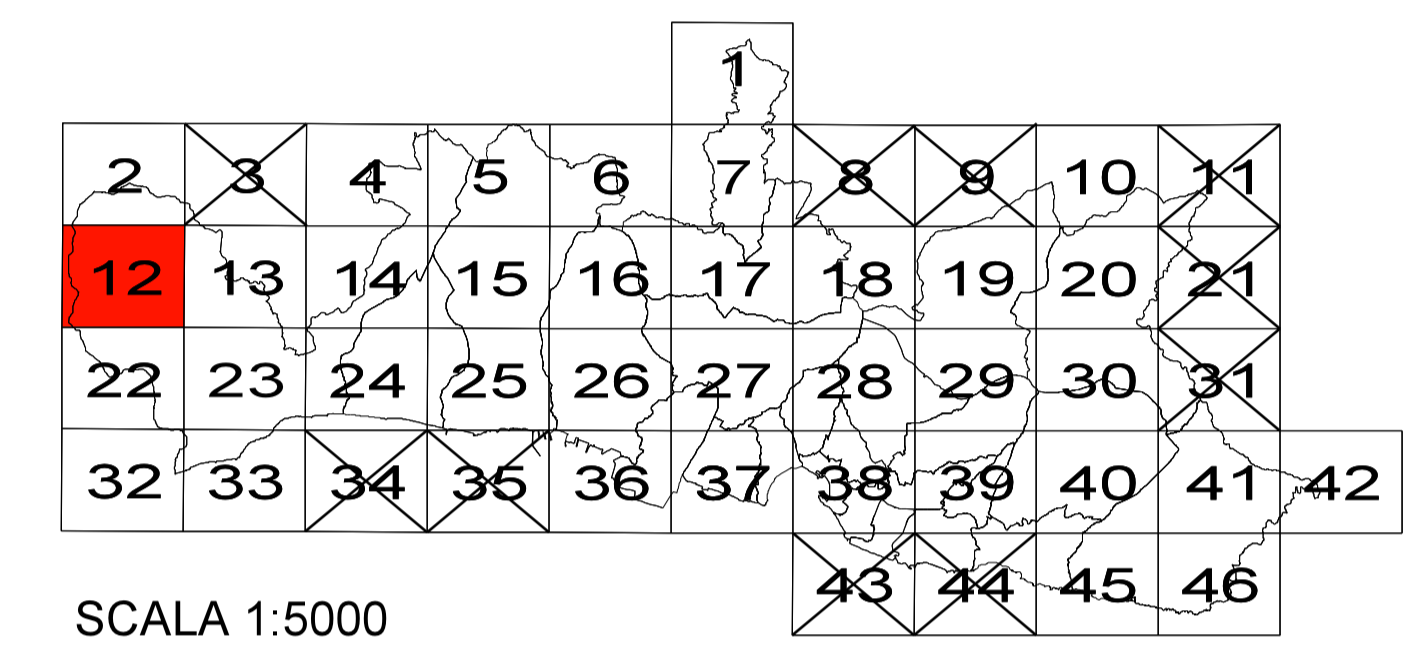
LEGENDA

n° / anno	n° SCHEDA INCENDIO / 2011	
	AREE PERCORSE DAL FUOCO n° / ANNO (ANNI 2000 / 2011)	
DESTINAZIONE DEL PIANO URBANISTICO COMUNALE		
	AS	Produzione
	AC	DU
	AV	DUA
	AE	RH
	BA	RHa
	BB-CE	RC
	BB-RQ	RCe
	BBu	EE
	BBp	EM
	BC	EB
	BCpc	EP
	BE	FF
	DD	FFa
	DT	CM
	DTc	FFc
	DM	FP
	DMf	FPa
		FPf
		FU
	FUa	Servizi
	FUe	W
	FB	We
	H	64
	Hh	72
	Hd	15-A110
	Hr	12
	XV	R
	XVm	CE
	XA	MA
	XF	CO
	XTm	MO
	XTt	Conservazione
	XTf	Mantenimento
	XVp	CO
	T	MO
	Td	Modificabilità
	Tdb	Limiti
	Tf	Centro abitato
		Circoscrizione
		Comune
		Tda

AREE PERCORSE DAL FUOCO  
Elaborazione e progettazione: Unità Operativa Complessa Tutela del Paesaggio  
Informazione: Unità Operativa Complessa Tutela del Paesaggio  
Direzione Sistemi Informativi - Ufficio GIS, Sviluppo Interno e Area Tecnica  
Filetto di base: Carta Tecnica Regione Liguria (Nulla osta dell'I.G.M. n.410 del 20-11-1992)



**CARTOGRAFIA RELATIVA ALLE AREE  
 PERCORSE DAL FUOCO**  
 2011



SCALA 1:5000

Funzionario servizi tecnici arch. Ivona Scuto  
 Funzionario direttivo tecnico arch. Miriana D'Onofrio Cavaglione  
 Dirigente responsabile arch. Ferdinando De Fornari

**LEGENDA**

n° / anno	n° SCHEDA INCENDIO / 2011					
	AREE PERCORSE DAL FUOCO n° / ANNO (ANNI 2000 / 2011)					
DESTINAZIONE DEL PIANO URBANISTICO COMUNALE						
	AS	Produzione		FUa		Area di deposito e di salvaguarda
	AC		DU			W
	AV		DUa			We
	AE		RH			Altri e Anelli
	BA		RHa			Dst
	BB-CE		RC			Dst Log
	BB-RQ		RCe			Confine settore di Dst agg e Dst Log contigui
	BBu		EE			AmbU
	BBp		EM			AmbA
	BC		EP			AmbC
	BCpc		FF			Confine di settore di AmbU o AmbA, o confine di sub settore di Dst agg o Dst Log
	BE		FFa			*
	DD		FFc			Aree con progetti già approvati
	DT		FP			M.S.V. G.S.V.
	DTc		FPa			Area disciplinate dal P.T.C. I.P. A.C.L.
	DM		FPf			Zone soggette a norme speciali
	DMf		FU			Zone di Recupero
						R
						Recupero
						CE
						Conservazione
						MA
						Mantenimento
						CO
						Consolidamento
						MO
						Modificabilità
						Linee
						-----
						Centro abitato
						-----
						Circoscrizione
						-----
						Comune
						-----
						Tda

**AREE PERCORSE DAL FUOCO**  
 Elaborazione e progettazione: Unità Operativa Complessa Tutela del Paesaggio  
 Informaticizzazione: Unità Operativa Complessa Tutela del Paesaggio  
 Direzione Sistemi Informativi - Ufficio GIS, Sviluppo Interno e Area Tecnica  
 Filetto di base: Carta Tecnica Regione Liguria (Nulla osta dell'I.G.M. n.410 del 20-11-1992)





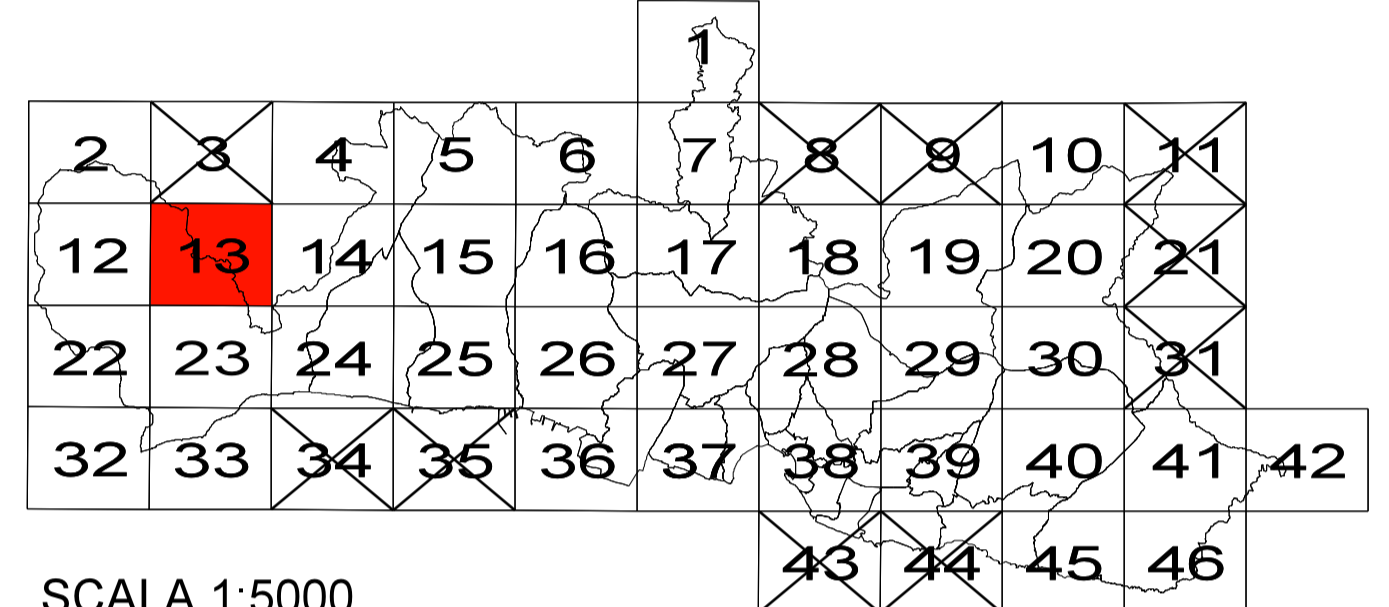
COMUNE DI GENOVA

SETTORE URBANISTICA

Unità Operativa Complessa Tutela del Paesaggio

FOGLIO  
13

**CARTOGRAFIA RELATIVA ALLE AREE  
PERCORSE DAL FUOCO  
2011**



SCALA 1:5000

Funzionario servizi tecnici  
arch. Ivona Scuto

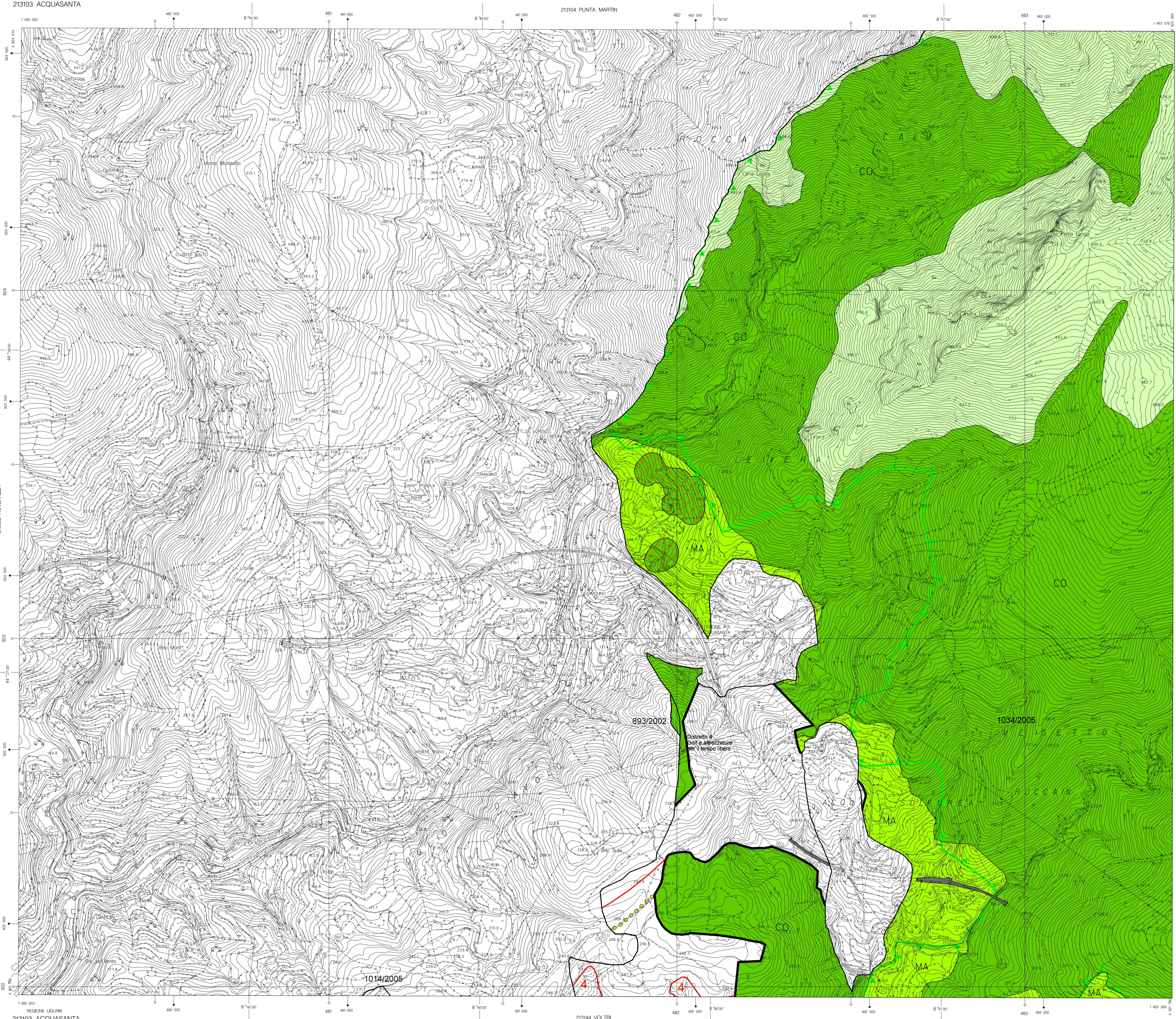
Funzionario direttivo tecnico  
arch. Miriana Di Onofrio Cavaglione

Dirigente responsabile  
arch. Ferdinando Di Fornari

LEGENDA

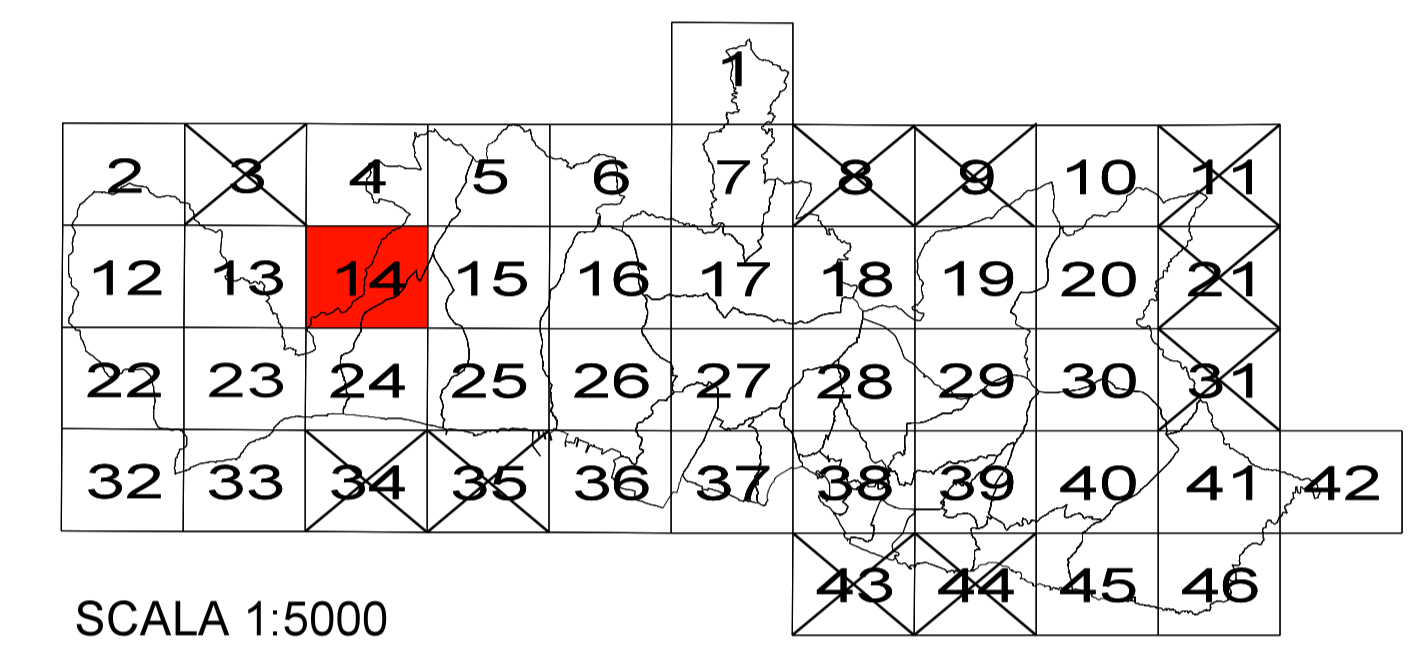
n° / anno	n° SCHEDA INCENDIO / 2011					
	AREE PERCORSE DAL FUOCO n° / ANNO (ANNI 2000 / 2011)					
DESTINAZIONE DEL PIANO URBANISTICO COMUNALE						
	AS	Produttivo		FUa		W
	AC	DU		FUe		We
	AV	RH		FB		Dst Dst Log
	AE	RHa		H		Confine settore di Dst agg e Dst Log contigui
	BA	RC		Hh		AmbU AmbA AmbC
	BB-CE	RCe		Hd		Confine di settore di AmbU o AmbA, o confine di sub settore di Dst agg o Dst Log
	BB-RQ	EE		Hr		Aree con progetti già approvati
	BBu	EM		XV		M.S.V. G.S.V.
	BBp	EB		XVm		Aree disciplinate dal P.T.C. I.P. A.C.L.
	BC	EP		XA		Zone soggette a norme speciali
	BCpc	FF		XF		Recupero AmbU Normale
	BE	FFa		XTm		CE Conservazione
	DD	FFc		XTt		MA Mantenimento
	DT	FP		XTf		CO Consolidamento
	DTc	FPa		XVp		MO Modificabilità
	DM	FPf		T		----- Centro abitato
	DMf	FU		Td		----- Circonscrizione
				Tdb		..... Comune
				Tf		Tda

AREE PERCORSE DAL FUOCO  
Elaborazione e progettazione: Unità Operativa Complessa Tutela del Paesaggio  
Informazione: Unità Operativa Complessa Tutela del Paesaggio  
Direzione Sistemi Informativi - Ufficio GIS, Sviluppo Interno e Area Tecnica  
Filetto di base: Carta Tecnica Regione Liguria (Nulla osta del I.G.M. n.410 del 20-11-1992)



**CARTOGRAFIA RELATIVA ALLE AREE  
PERCORSE DAL FUOCO**

**2011**



SCALA 1:5000

Funzionario servizi tecnici  
arch. Ivona Scuto

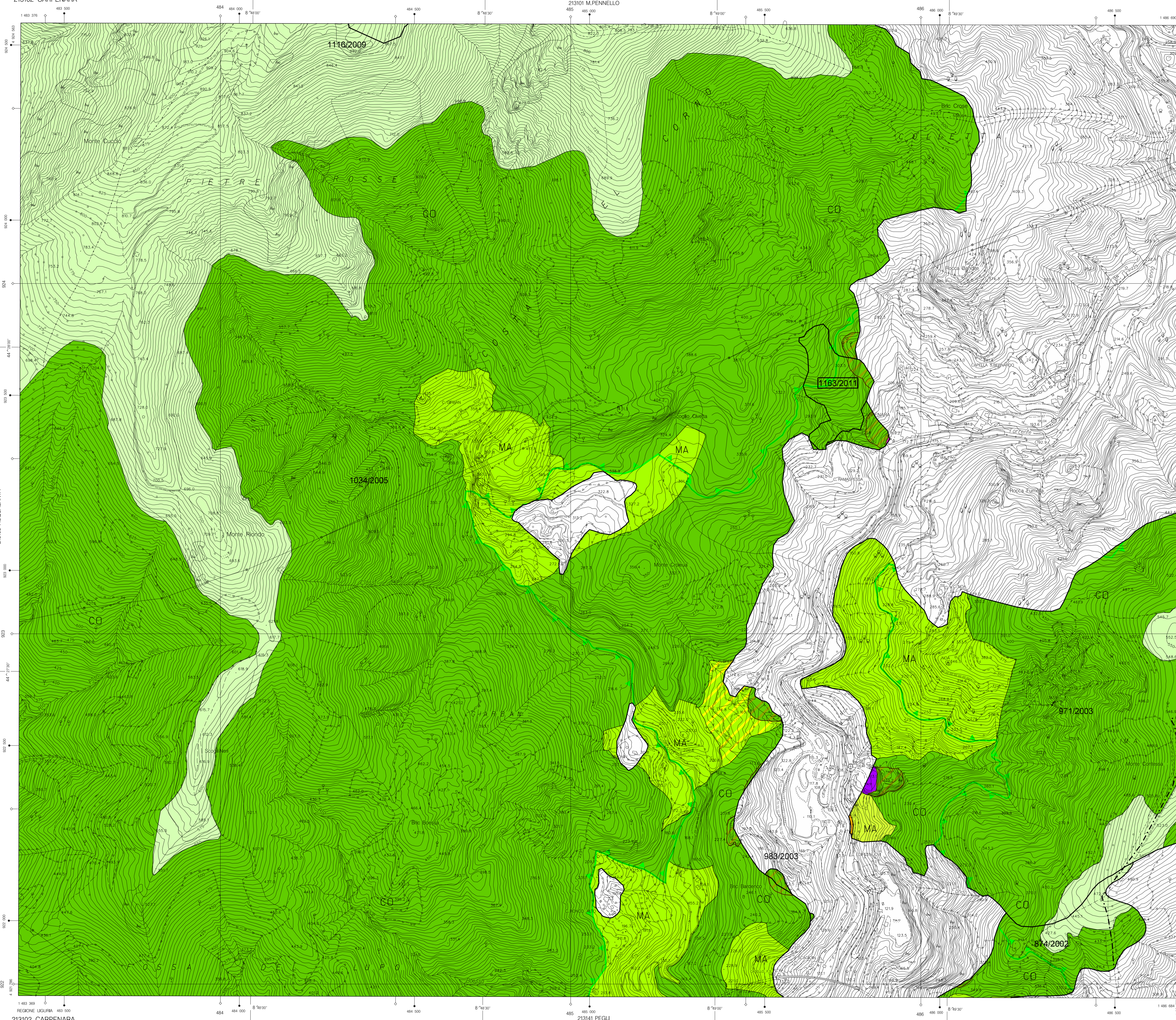
Funzionario direttivo tecnico  
arch. Marina D'Onofrio Cavaglione

Dirigente responsabile  
arch. Ferdinando De Fornari

**LEGENDA**

n° / anno		n° SCHEDA INCENDIO / 2011	
<b>AREE PERCORSE DAL FUOCO n° / ANNO (ANNI 2000 / 2011)</b>			
<b>DESTINAZIONE DEL PIANO URBANISTICO COMUNALE</b>			
AS	DU	FUa	W
AC	DUa	FUe	We
AV	RH	FB	Dst
AE	RHa	H	Dst Log
BA	RC	Hh	Confine settore di Dst agg e Dst Log contigui
BB-CE	RCe	Hd	AmbU
BB-RQ	EE	Hr	AmbA
BBu	EM	XV	AmbC
BBp	EB	XVm	Confine di settore di AmbU o AmbA, o confine di sub settore di Dst agg o Dst Log
BC	EP	XA	Aree con progetti già approvati
BCpc	FF	XF	M.S.V. G.S.V.
BE	FFa	XTm	Aree disciplinate dal P.T.C. I.P. A.C.L.
DD	FFc	XTt	Zone soggette a norme speciali
DT	FP	XTf	Zone di Recupero
DTc	FPa	XVp	R
DM	FPf	T	Recupero
DMf	FU	Tdb	CE
		Tf	Conservazione
			MA
			CO
			MO
			Centro abitato
			Circoscrizione
			Comune
			Tda

**AREE PERCORSE DAL FUOCO**  
 Elaborazione e progettazione: Unità Operativa Complessa Tutela del Paesaggio  
 Informazione: Unità Operativa Complessa Tutela del Paesaggio  
 Direzione Sistemi Informativi - Ufficio GIS, Sviluppo Interno e Area Tecnica  
 Filetto di base: Carta Tecnica Regione Liguria (Nulla osta dell'I.G.M. n.410 del 20-11-1992)



COMUNE DI GENOVA

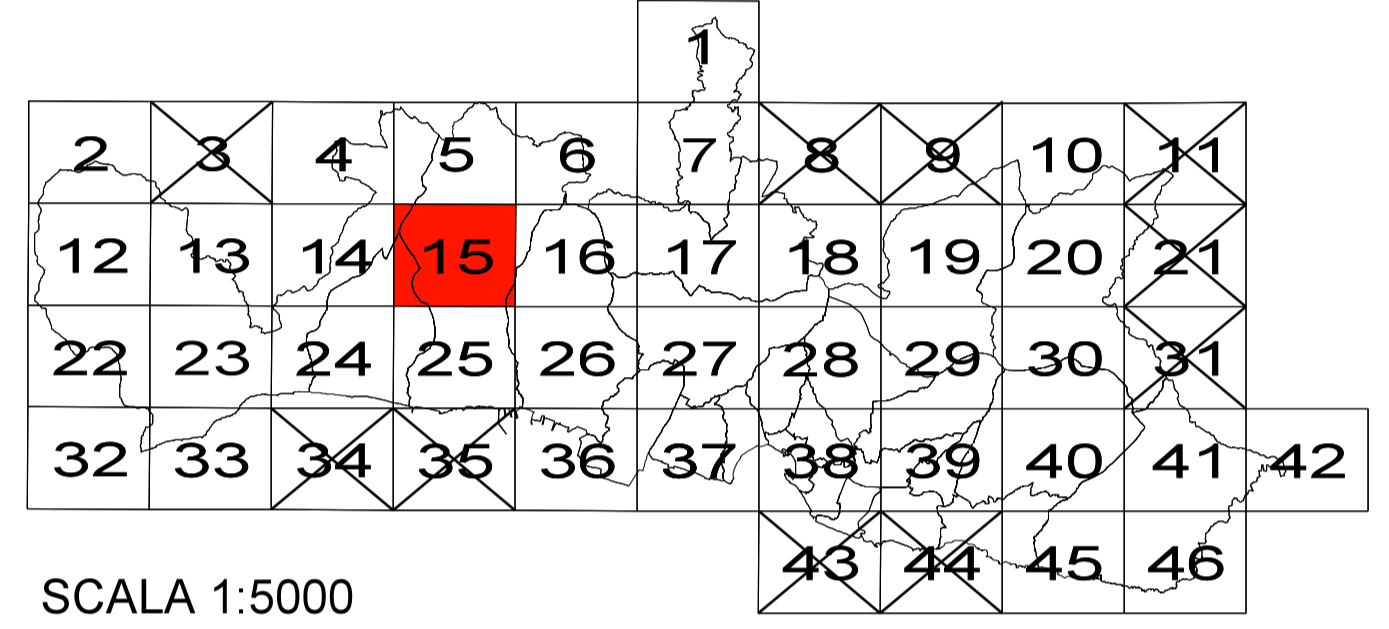
SETTORE URBANISTICA

Unità Operativa Complessa Tutela del Paesaggio

FOGLIO  
15

**CARTOGRAFIA RELATIVA ALLE AREE  
PERCORSE DAL FUOCO**

2011



SCALA 1:5000

Funziionario servizi tecnici  
arch. Ivona Scuto

Funziionario direttivo tecnico  
arch. Marina D'Onofrio Cavaglione

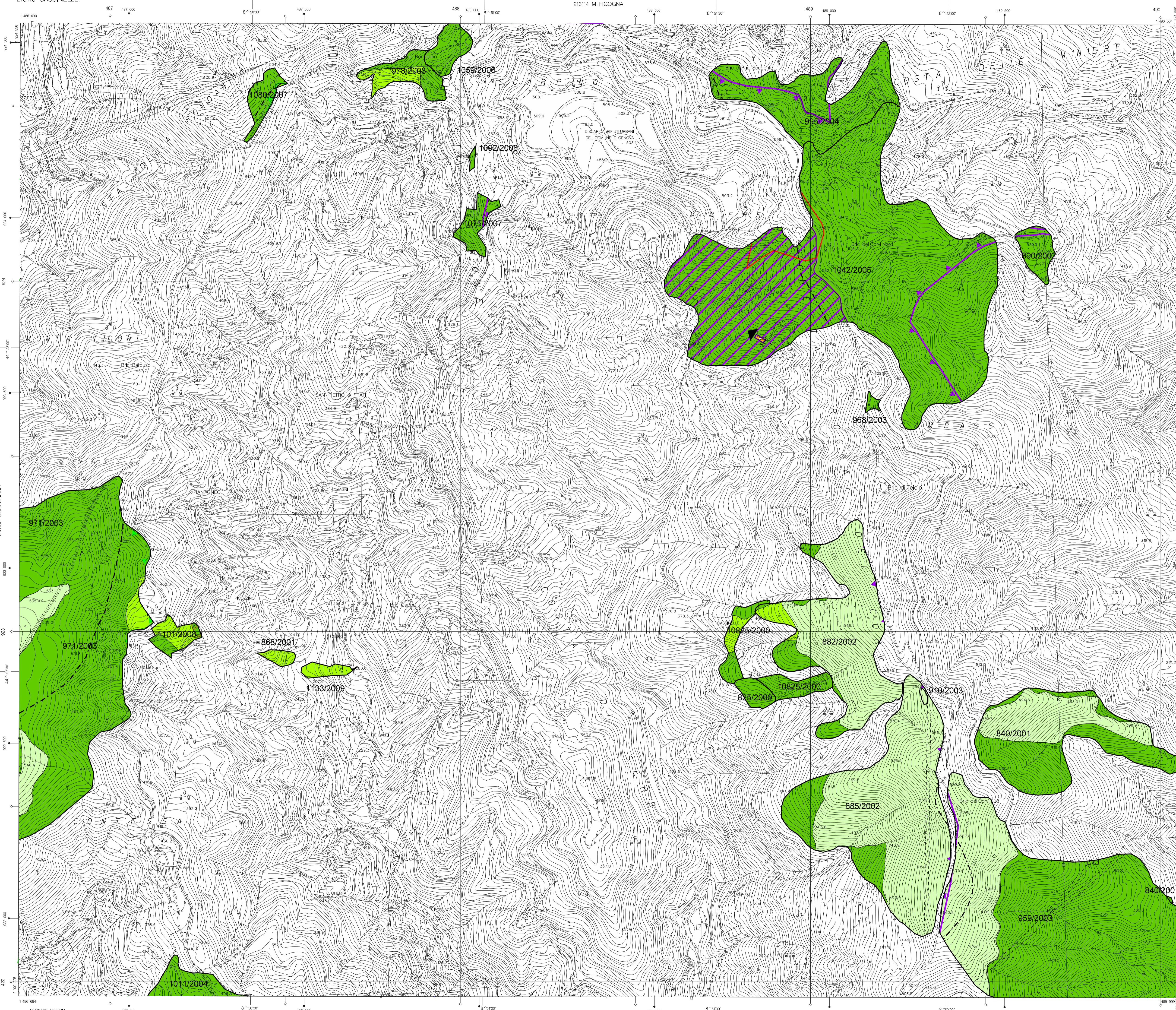
Dirigente responsabile  
arch. Ferdinando Di Fornari

LEGENDA

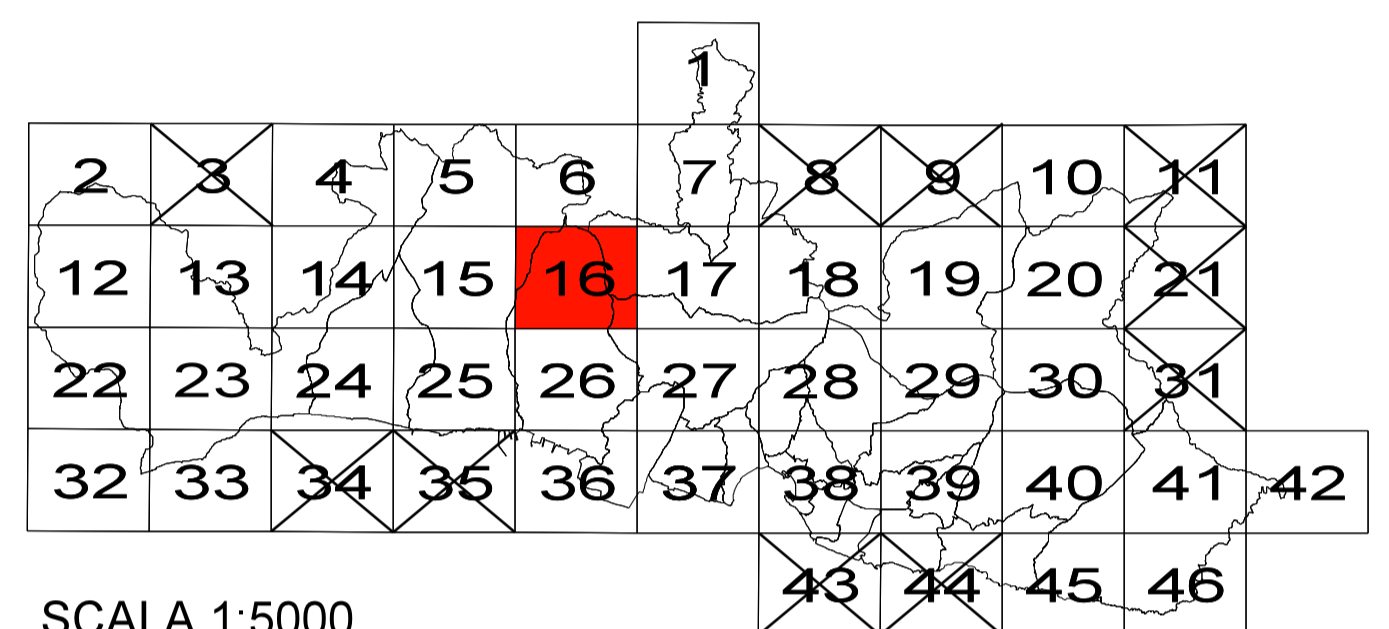
n° / anno n° SCHEDA INCENDIO / 2011

AREE PERCORSE DAL FUOCO n° / ANNO (ANNI 2000 / 2011)			
DESTINAZIONE DEL PIANO URBANISTICO COMUNALE			
	AS		FUa
	AC		FUe
	AV		FB
	AE		H
	BA		Hh
	BB-CE		Hd
	BB-RQ		Hr
	BBu		XV
	BBp		XVm
	BC		XA
	BCpc		XF
	BE		XTm
	DD		XTt
	DT		XTf
	DTc		XVp
	DM		T
	DMf		Td
			Tdb
			Tf
			W
			We
			Dst
			Dst Log
			64
			Confine settore di Dst agg e Dst Log contigui
			72
			Confine di settore di AmbU o AmbA, o confine di sub settore di Dst agg o Dst Log
			Aree con progetti già approvati
			M.S.V. G.S.V.
			15-A110
			Aree disciplinate dal P.T.C. I.P. A.C.L. Zone Speciali
			12
			Zone soggette a norme speciali
			R
			Recupero Ambiti Normali
			CE
			Conservazione
			MA
			Mantenimento
			CO
			Consolidamento
			MO
			Modificabilità
			-----
			Centro abitato
			- - - -
			Circoscrizione
			.....
			Comune
			-----
			Tda

AREE PERCORSE DAL FUOCO  
Elaborazione e progettazione: Unità Operativa Complessa Tutela del Paesaggio  
Informazione: Unità Operativa Complessa Tutela del Paesaggio  
Direzione Sistemi Informativi - Ufficio GIS, Sviluppo Interno e Area Tecnica  
Filetto di base: Carta Tecnica Regione Liguria (Nulla osta del I.G.M. n.410 del 20-11-1992)



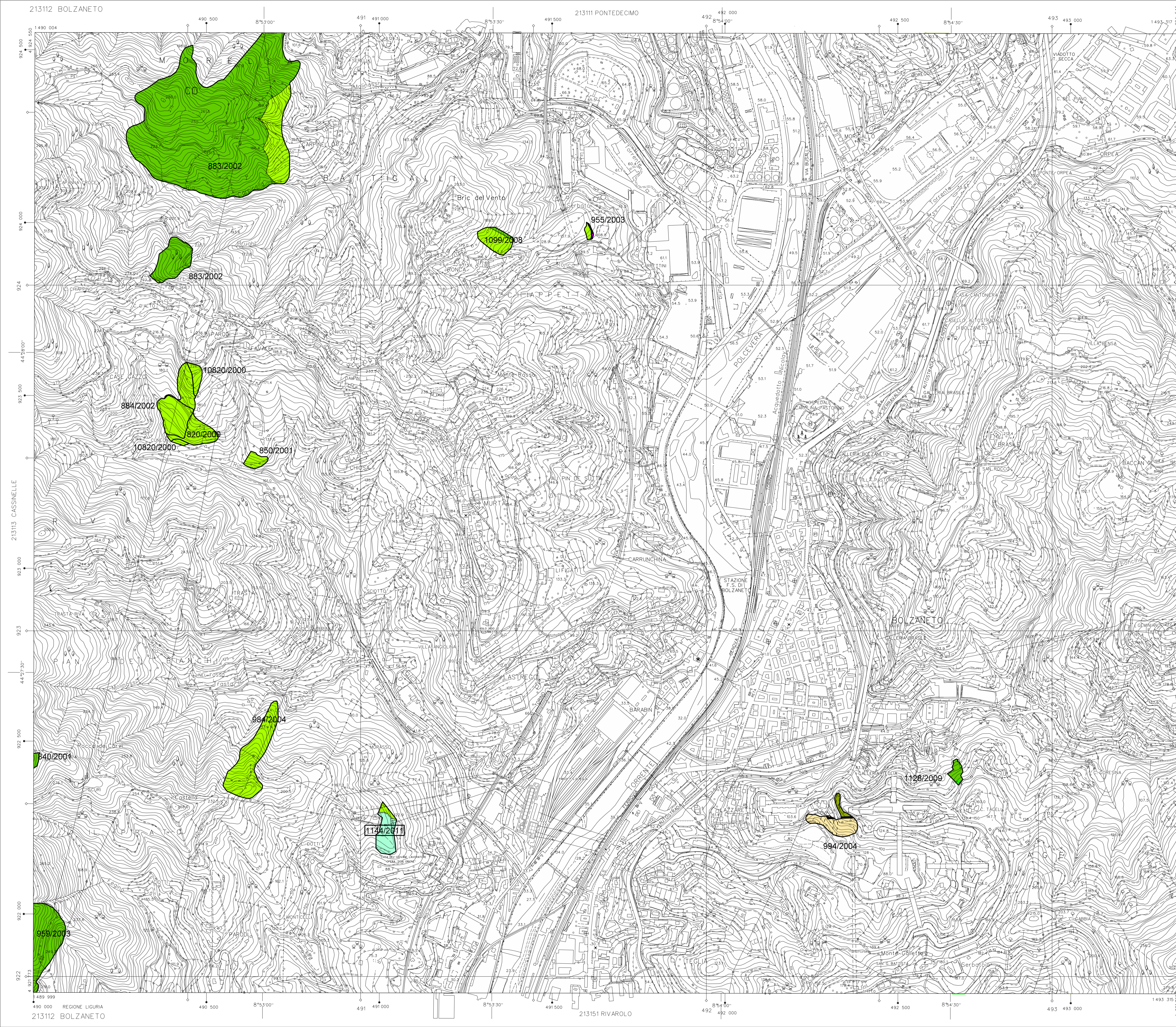
**CARTOGRAFIA RELATIVA ALLE AREE  
 PERCORSE DAL FUOCO  
 2011**



Funziionario servizi tecnici arch. Ivona Scuto  
 Funziionario direttivo tecnico arch. Marina D'Onofrio Cavaglione  
 Dirigente responsabile arch. Ferdinando De Fornari

**LEGENDA**

n° / anno		n° SCHEDA INCENDIO / 2011	
<b>AREE PERCORSE DAL FUOCO n° / ANNO (ANNI 2000 / 2011)</b>			
<b>DESTINAZIONE DEL PIANO URBANISTICO COMUNALE</b>			
AS	DU	FUa	W
AC	DUa	FUe	We
AV	RH	FB	Dst
AE	RHa	H	Dst Log
BA	RC	Hh	Contine settore di Dst agg e Dst Log contigui
BB-CE	RCe	Hd	AmbU
BB-RQ	EE	Hr	AmbA
BBu	EM	XV	AmbC
BBp	EB	XVm	Contine di settore di AmbU o AmbA, o confine di sub settore di Dst agg o Dst Log
BC	EP	XA	Aree con progetti già approvati
BCpc	FF	XF	M.S.V. G.S.V.
BE	FFa	XTm	Aree disciplinate dal P.T.C. I.P. A.C.L.
DD	FFc	XTt	Zone soggette a norme speciali
DT	FP	XTf	Recupero
DTc	FPa	XVp	CE
DM	FPf	T	MA
DMf	FU	Tdb	CO
		Tf	MO
			Consolidamento
			Modificabilità
			Limiti
			Centro abitato
			Circoscrizione
			Comune
			Tda



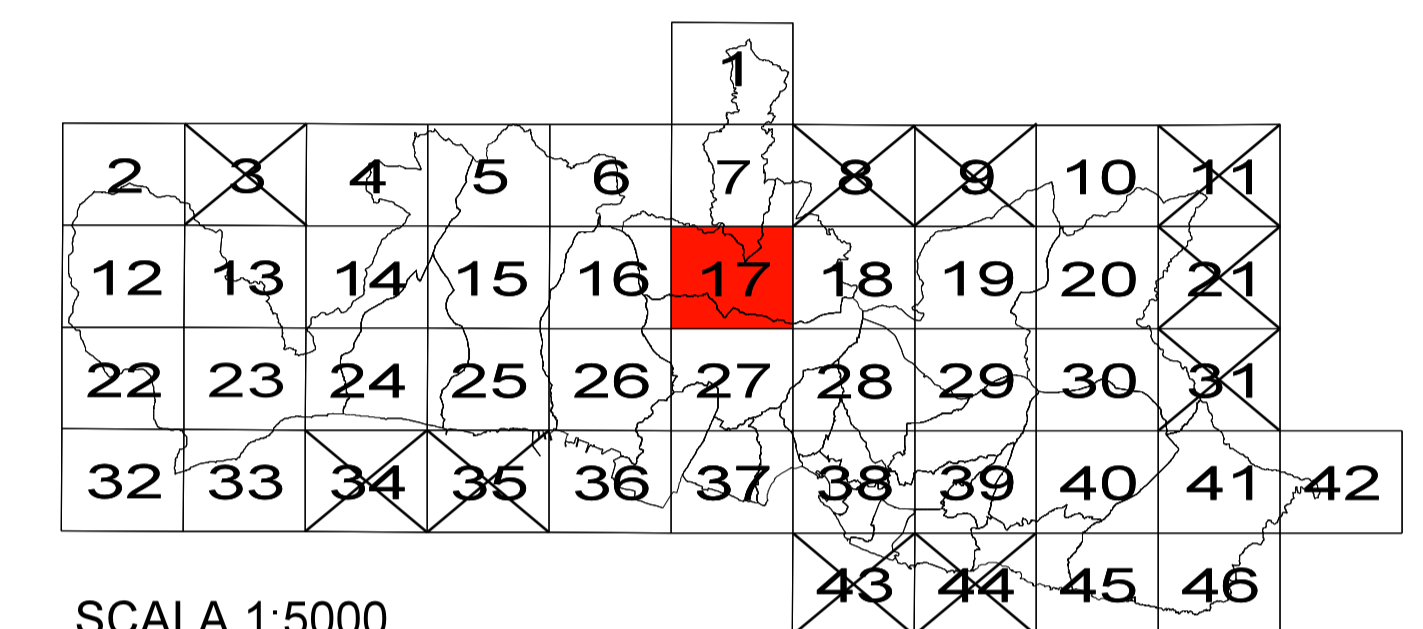
COMUNE DI GENOVA

SETTORE URBANISTICA

Unità Operativa Complessa Tutela del Paesaggio

FOGLIO  
17

**CARTOGRAFIA RELATIVA ALLE AREE  
PERCORSE DAL FUOCO  
2011**



SCALA 1:5000

Funziionario servizi tecnici  
arch. Ivona Scuto

Funziionario direttivo tecnico  
arch. Miriana Di Onofrio Cavaglione

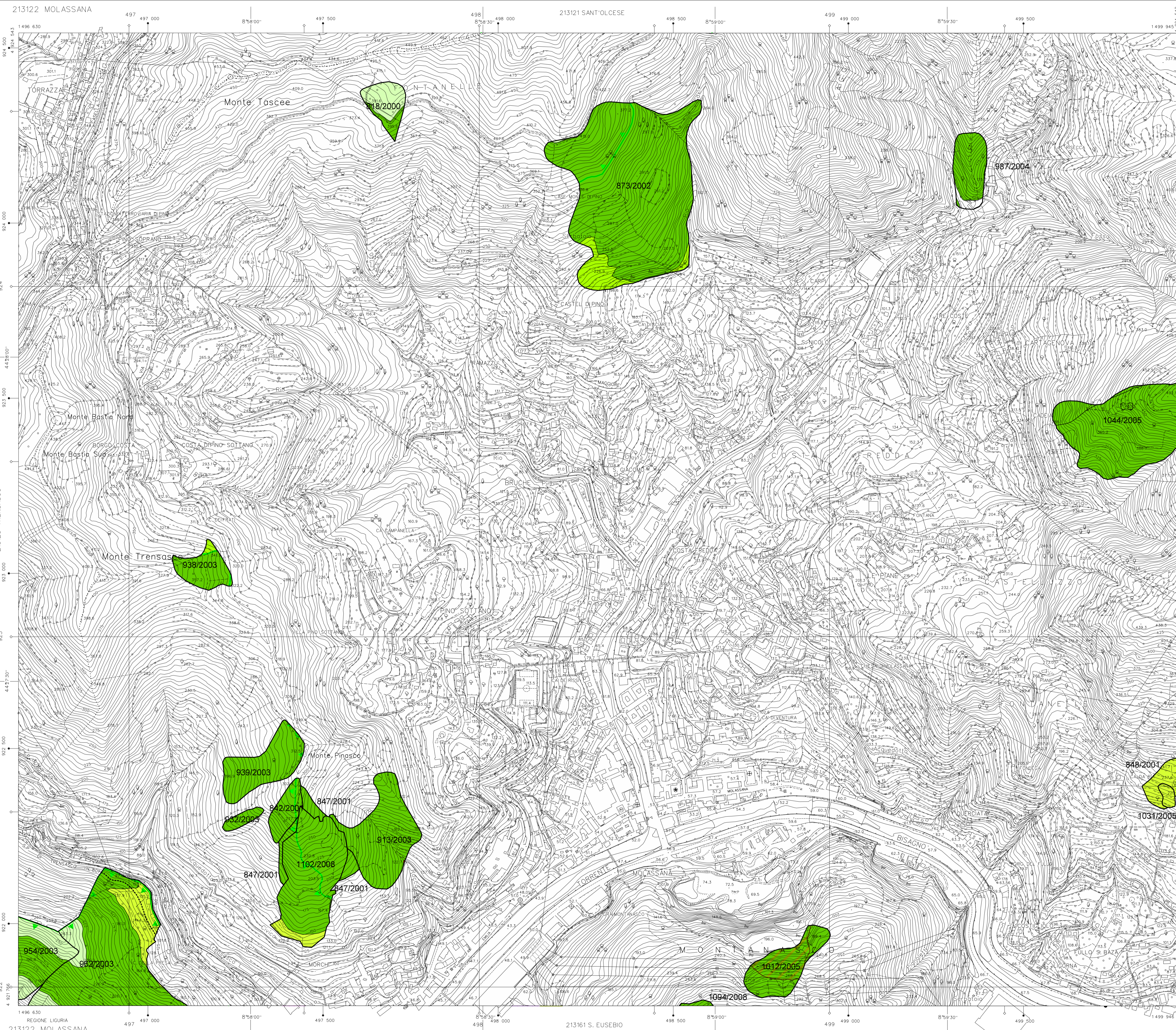
Dirigente responsabile  
arch. Ferdinando Di Ferrari

LEGENDA

n° / anno		n° SCHEDA INCENDIO / 2011	
AREE PERCORSE DAL FUOCO n° / ANNO (ANNI 2000 / 2011)			
DESTINAZIONE DEL PIANO URBANISTICO COMUNALE			
AS	DU	FUa	W
AC	DUa	FUe	We
AV	RH	FB	Dst
AE	RHa	H	Dst Log
BA	RC	Hh	Contine settore di Dst agg e Dst Log contigui
BB-CE	RCe	Hd	AmbU
BB-RQ	EE	Hr	AmbA
BBu	EM	XV	AmbC
BBp	EB	XVm	Contine di settore di AmbU o AmbA o AmbC o confine di sub settore di Dst agg o Dst Log
BC	EP	XA	Aree con progetti già approvati
BCpc	FF	XF	M.S.V.
BE	FFa	XTm	G.S.V.
DD	FFc	XTt	Aree disciplinate dal P.T.C. I.P. A.C.L.
DT	FP	XTf	Zone soggette a norme speciali
DTc	FPa	XTv	Zone di Recupero
DM	FPf	T	R
DMf	FU	Td	Recupero
		Tdb	CE
		Tf	MA
			CO
			MO
			Centro abitato
			Circoscrizione
			Comune
			Tda

AREE PERCORSE DAL FUOCO  
Elaborazione e progettazione: Unità Operativa Complessa Tutela del Paesaggio  
Informaticizzazione: Unità Operativa Complessa Tutela del Paesaggio  
Direzione Sistemi Informativi - Ufficio GIS, Sviluppo Interno e Area Tecnica  
Filetto di base: Carta Tecnica Regione Liguria (Nulla osta dell'I.G.M. n.410 del 20-11-1992)





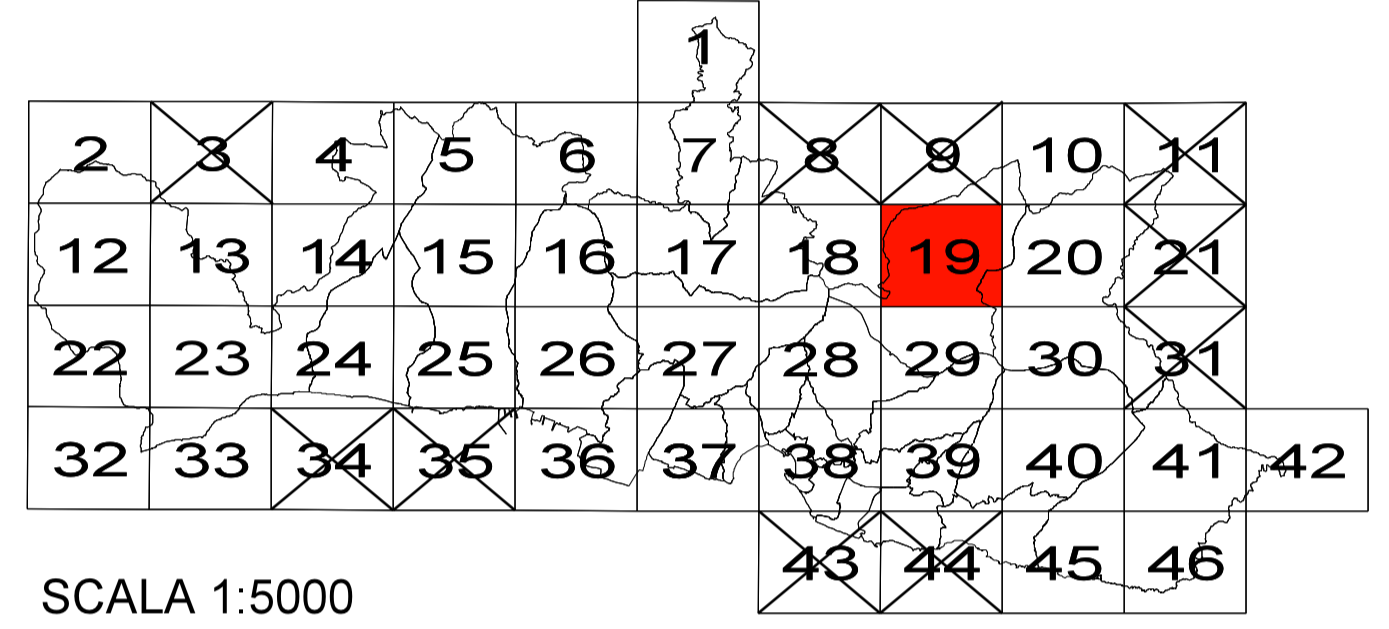
COMUNE DI GENOVA

SETTORE URBANISTICA

Unità Operativa Complessa Tutela del Paesaggio

FOGLIO  
19

**CARTOGRAFIA RELATIVA ALLE AREE  
PERCORSE DAL FUOCO  
2011**



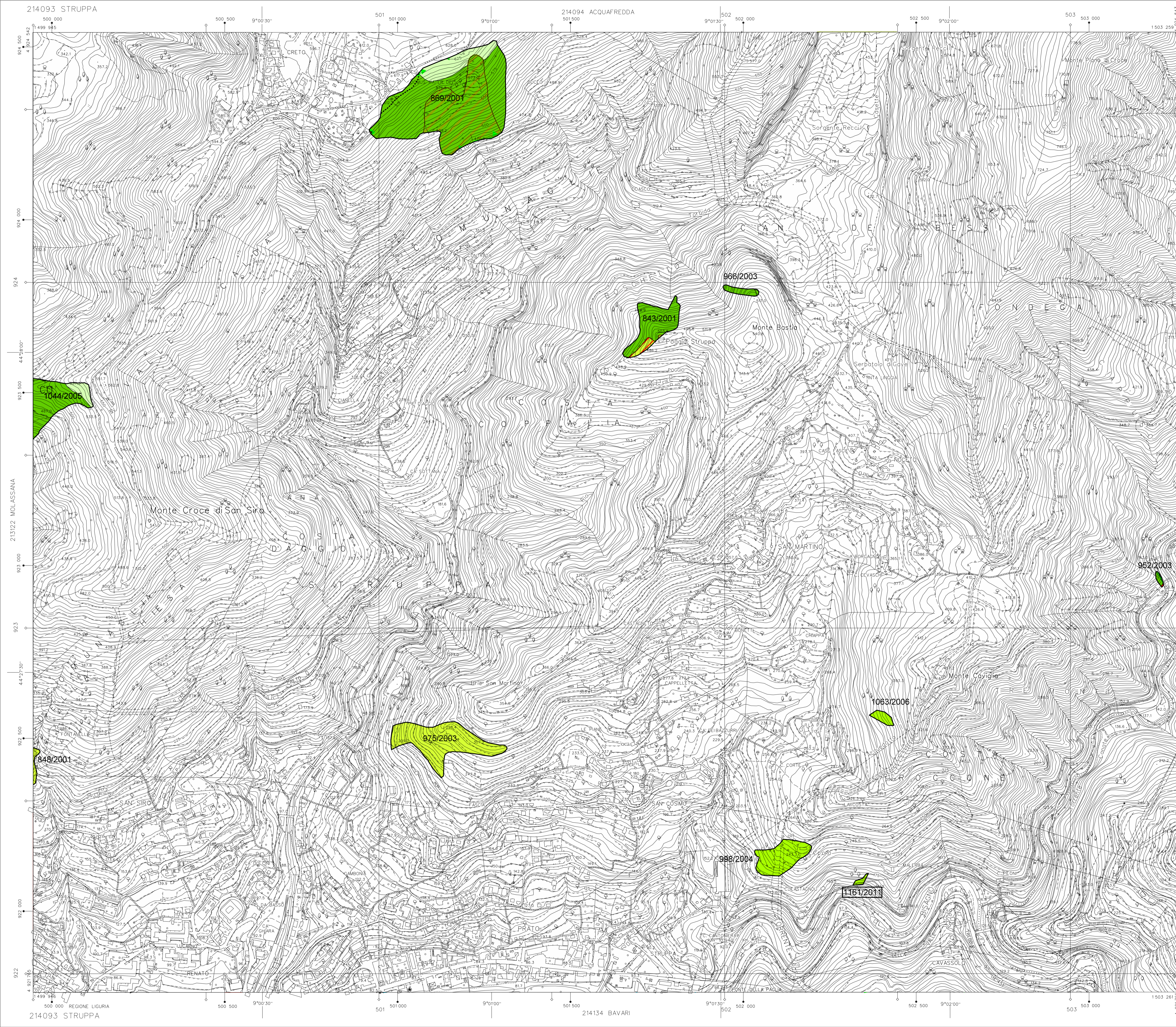
SCALA 1:5000

Funziionario servizi tecnici arch. Ivona Scuto  
Funziionario direttivo tecnico arch. Miriana D'Onofrio Cavaglione  
Dirigente responsabile arch. Ferrinando Di Ferrari

LEGENDA

n° / anno	n° SCHEDA INCENDIO / 2011	
	AREE PERCORSE DAL FUOCO n° / ANNO (ANNI 2000 / 2011)	
DESTINAZIONE DEL PIANO URBANISTICO COMUNALE		
	AS	Produttivo
	AC	DU
	AV	DUA
	AE	RH
	BA	RHa
	BB-CE	RC
	BB-RQ	RCe
	BBu	EE
	BBp	EM
	BC	EB
	BCpc	EP
	BE	FF
	DD	FFa
	DT	CM
	DTc	FFc
	DM	FP
	DMf	FPa
		FPf
		FU
		FUa
		FUe
		FB
		H
		Hh
		Hd
		Hr
		XV
		XVm
		XA
		XF
		XTm
		XTt
		XTf
		XVp
		T
		Td
		Tdb
		Tf
		W
		We
		Dst
		Dst Log
		Confine settore di Dst agg e Dst Log contigui
		AmbU
		AmbA
		AmbC
		Confine di settore di AmbU o AmbA o confine di sub settore di Dst agg o Dst Log
		* Aree con progetti già approvati
		M.S.V. G.S.V.
		15-A/10 Aree disciplinate dal P.T.C. I.P. A.C.L. Zone Speciali
		12 Zone soggette a norme speciali
		R Recupero
		CE Conservazione
		MA Mantenimento
		CO Consolidamento
		MO Modificabilità
		----- Centro abitato
		- - - - - Circoscrizione
		..... Comune
		----- Tda

AREE PERCORSE DAL FUOCO  
Elaborazione e progettazione: Unità Operativa Complessa Tutela del Paesaggio  
Informazione: Unità Operativa Complessa Tutela del Paesaggio  
Direzione Sistemi Informativi - Ufficio GIS, Sviluppo Interno e Area Tecnica  
Filetto di base: Carta Tecnica Regione Liguria (Nulla osta dell'I.G.M. n.410 del 20-11-1992)



COMUNE DI GENOVA

SETTORE URBANISTICA

Unità Operativa Complessa Tutela del Paesaggio

FOGLIO  
20

**CARTOGRAFIA RELATIVA ALLE AREE  
PERCORSE DAL FUOCO  
2011**

						1				
2	3	4	5	6	7	8	9	10	11	
12	13	14	15	16	17	18	19	20	21	
22	23	24	25	26	27	28	29	30	31	
32	33	34	35	36	37	38	39	40	41	42
							43	44	45	46

SCALA 1:5000

Funziionario servizi tecnici  
arch. Ivona Scuto

Funziionario direttivo tecnico  
arch. Miriana Di Onofrio Cavaglione

Dirigente responsabile  
arch. Ferrinando Di Fornari

LEGENDA

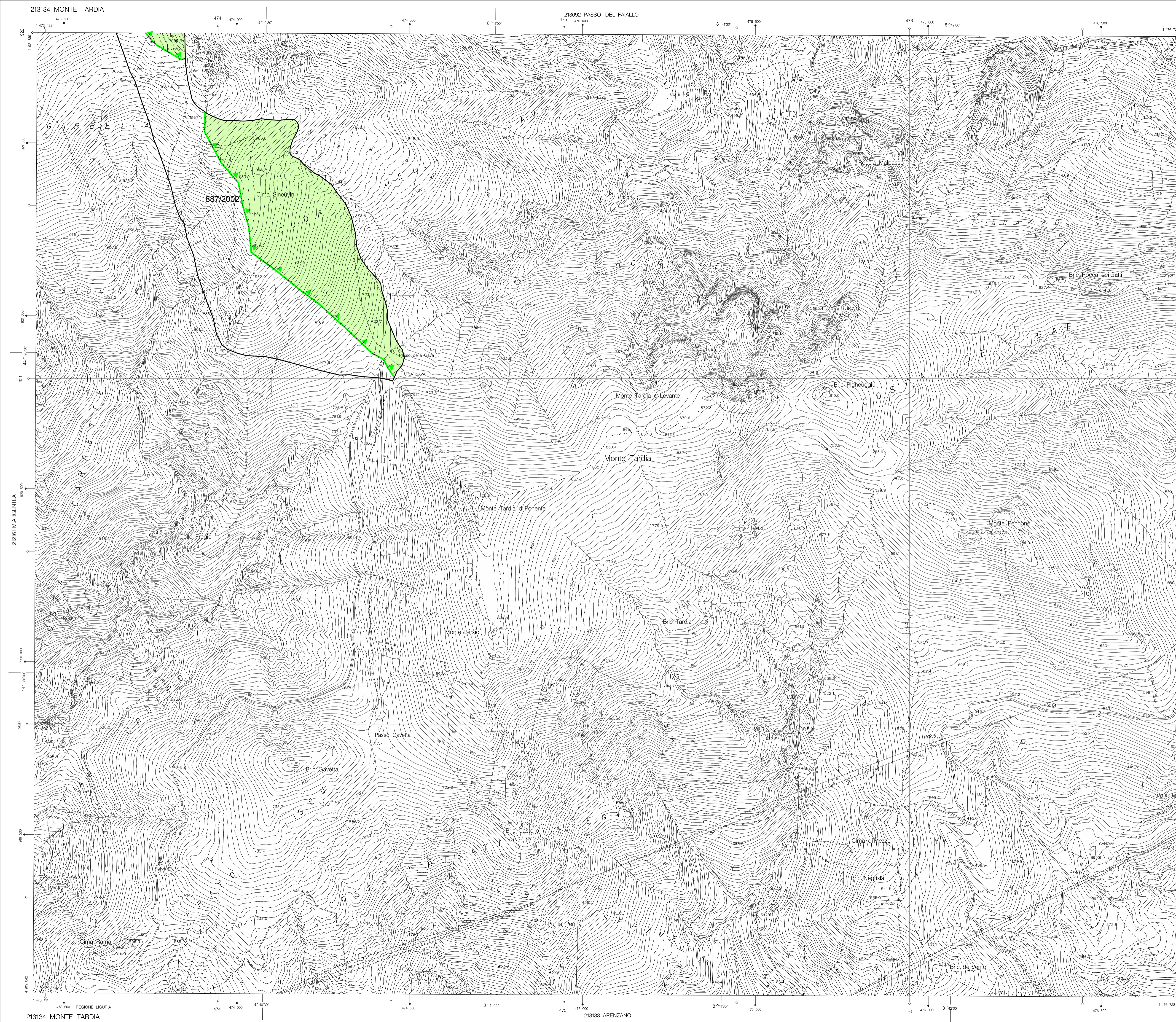
n° / anno n° SCHEDA INCENDIO / 2011

AREE PERCORSE DAL FUOCO n° / ANNO (ANNI 2000 / 2011)  
DESTINAZIONE DEL PIANO URBANISTICO COMUNALE

	AS		DU		FUa		W
	AC		DUa		FUe		We
	AV		RH		FB		Dst Dst Log
	AE		RHa		H		Confine settore di Dst agg e Dst Log contigui
	BA		RC		Hh		AmbU AmbA AmbC Confine di settore di AmbU o AmbA, o confine di sub settore di Dst agg o Dst Log
	BB-CE		RCe		Hd		Aree con progetti già approvati
	BB-RQ		EE		Hr		M.S.V. G.S.V.
	BBu		EM		XV		Aree disciplinate dal P.T.C. I.P. A.C.L.
	BBp		EB		XVm		Aree soggette a norme speciali
	BC		EP		XA		Recupero
	BCpc		FF		XF		Conservazione
	BE		FFa		XTm		Mantenimento
	DD		FFc		XTt		Consolidamento
	DT		FP		XTf		Modificabilità
	DTc		FPa		XVp		Modificabilità
	DM		FPf		T		Modificabilità
	DMf		FU		Td		Modificabilità
					Tdb		Modificabilità
					Tf		Modificabilità

AREE PERCORSE DAL FUOCO  
Elaborazione e progettazione: Unità Operativa Complessa Tutela del Paesaggio  
Informazione: Unità Operativa Complessa Tutela del Paesaggio  
Direzione Sistemi Informativi - Ufficio GIS, Sviluppo Interno e Area Tecnica  
Filetto di base: Carta Tecnica Regione Liguria (Nulla osta dell'I.G.M. n.410 del 20-11-1992)





COMUNE DI GENOVA

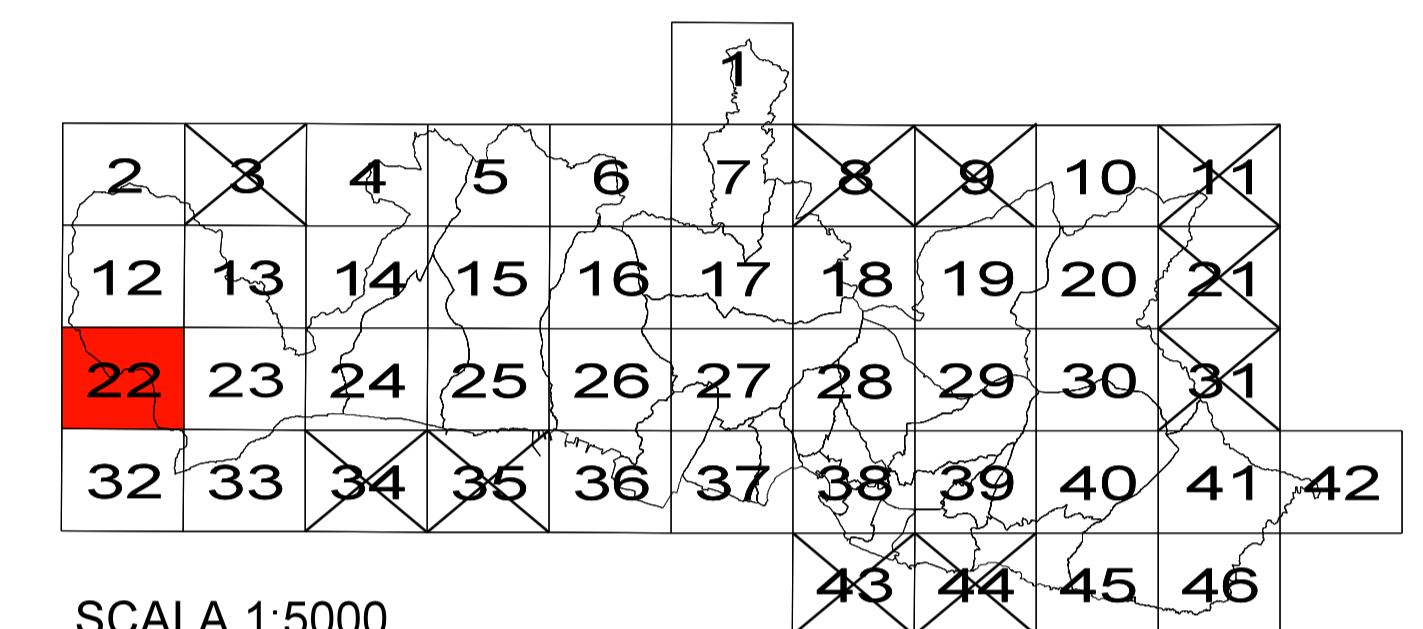
SETTORE URBANISTICA

Unità Operativa Complessa Tutela del Paesaggio

FOGLIO  
22

**CARTOGRAFIA RELATIVA ALLE AREE  
PERCORSO DAL FUOCO**

2011



SCALA 1:5000

Funzionario servizi tecnici  
arch. Ivona Scuto

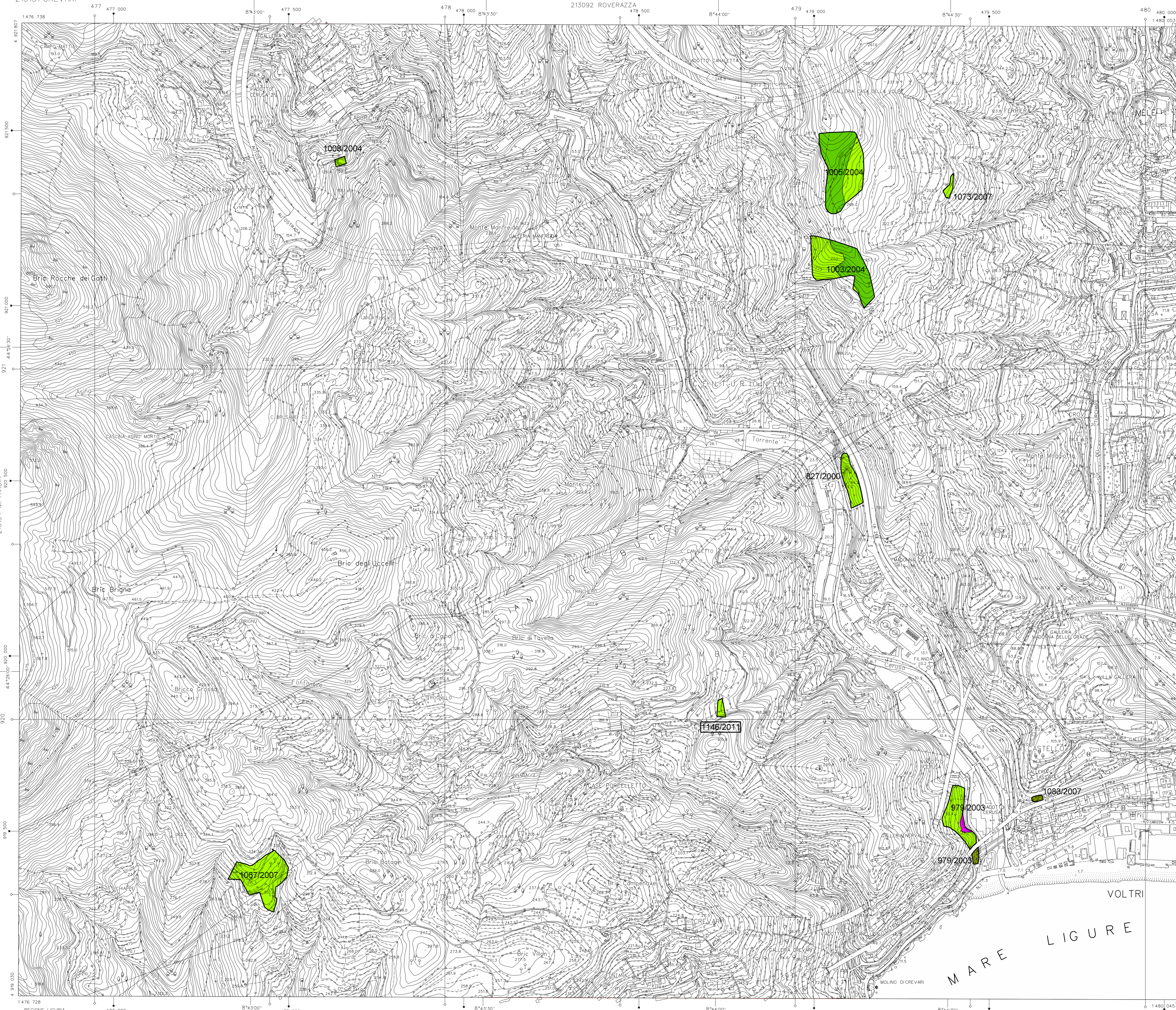
Funzionario direttivo tecnico  
arch. Marina D'Onofrio Cavaglione

Dirigente responsabile  
arch. Ferdinando De Ferrari

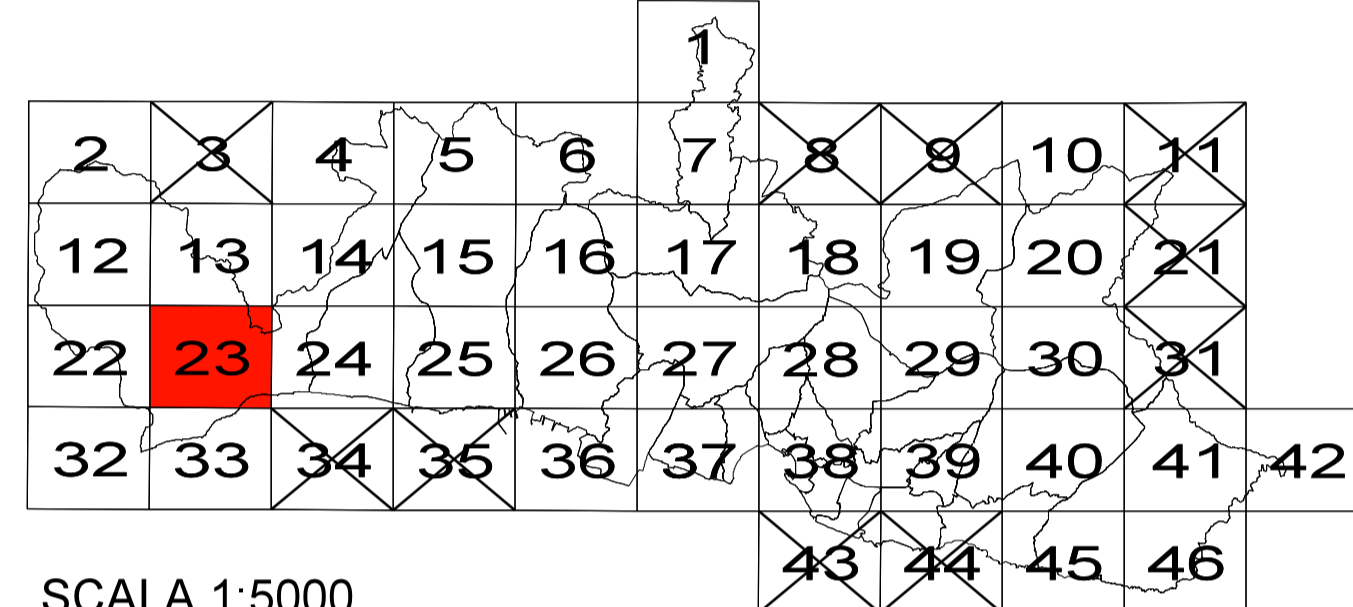
LEGENDA

n° / anno	n° SCHEDA INCENDIO / 2011	
	AREE PERCORSO DAL FUOCO n° / ANNO (ANNI 2000 / 2011)	
	AS	Produzione
	AC	DU
	AV	DUa
	AE	RH
	BA	RHa
	BB-CE	RC
	BB-RQ	RCe
	BBu	EE
	BBp	EM
	BC	EB
	BCpc	EP
	BE	EP
	DD	FF
	DT	FFa
	DTc	FFc
	DM	FP
	DMf	FPa
		FPf
		FU
	FUa	Servizi
	FUe	W
	FB	We
	H	64
	Hh	72
	Hd	15-A110
	Hr	12
	XV	R
	XVm	CE
	XA	MA
	XF	CO
	XTm	MO
	XTt	Conservazione
	XTf	Mantenimento
	XVp	CO
	T	MO
	Td	Modificabilità
	Tdb	Limiti
	Tf	Centro abitato
		Circoscrizione
		Comune
		Tda

AREE PERCORSO DAL FUOCO  
Elaborazione e progettazione: Unità Operativa Complessa Tutela del Paesaggio  
Informazione: Unità Operativa Complessa Tutela del Paesaggio  
Direzione Sistemi Informativi - Ufficio GIS, Sviluppo Interno e Area Tecnica  
Filetto di base: Carta Tecnica Regione Liguria (Nulla osta dell'I.G.M. n.410 del 20-11-1992)



**CARTOGRAFIA RELATIVA ALLE AREE  
 PERCORSE DAL FUOCO  
 2011**



SCALA 1:5000

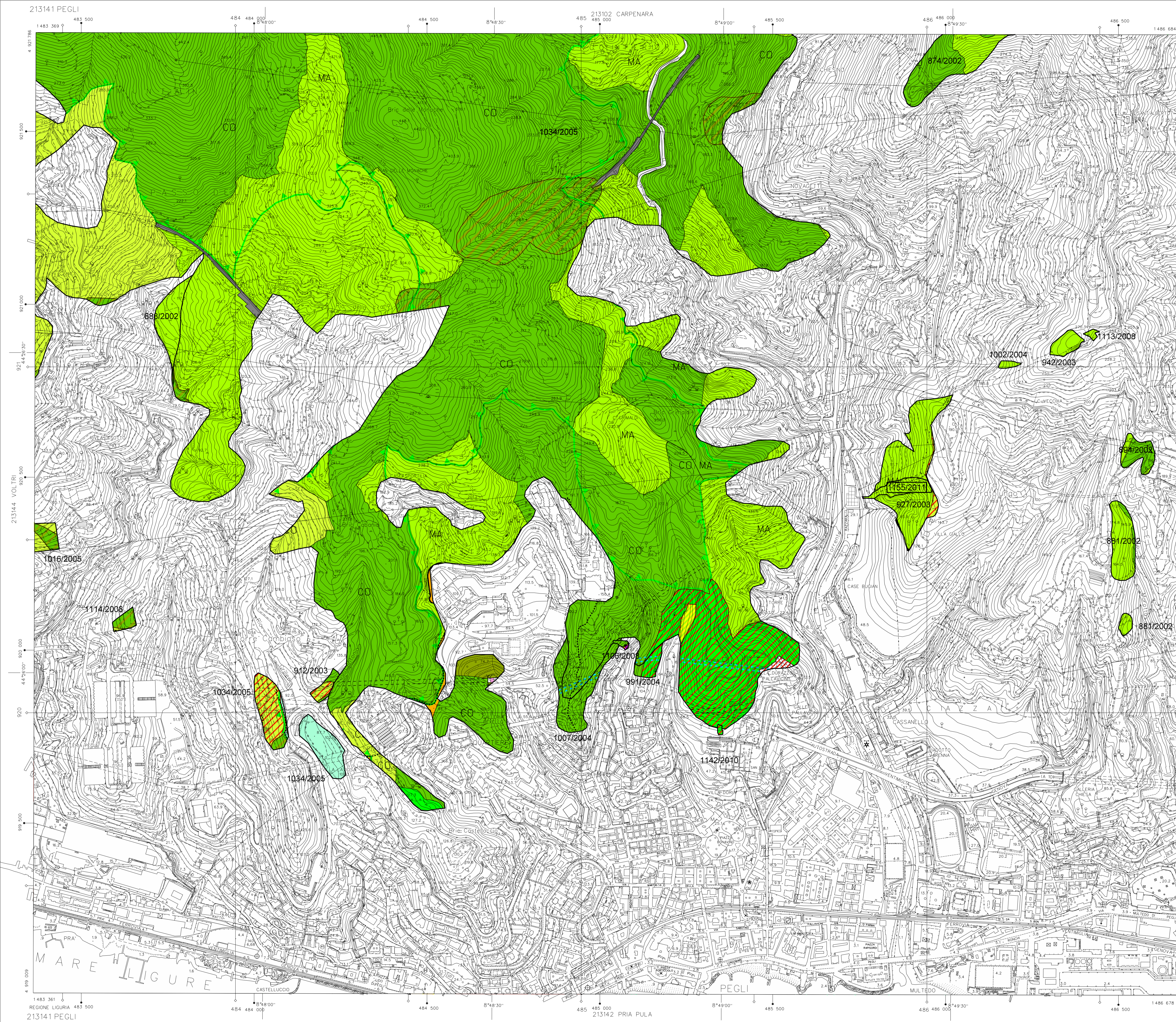
Funziionario servizi tecnici arch. Ivona Scuto  
 Funziionario direttivo tecnico arch. Marina D'Onofrio Cavaglione  
 Dirigente responsabile arch. Ferrinando Di Fornari

LEGENDA

n° / anno	n° SCHEDA INCENDIO / 2011	
[Empty Box]	AREE PERCORSE DAL FUOCO n° / ANNO (ANNI 2000 / 2011) DESTINAZIONE DEL PIANO URBANISTICO COMUNALE	
[Red Box]	AS	Produzione
[Red Box]	AC	DU
[Red Box]	AV	DUA
[Red Box]	AE	RH
[Red Box]	BA	RHa
[Red Box]	BB-CE	RC
[Red Box]	BB-RQ	RCe
[Red Box]	BBu	EE
[Red Box]	BBp	EM
[Red Box]	BC	EB
[Red Box]	BCpc	EP
[Red Box]	BE	EP
[Red Box]	DD	FF
[Red Box]	DT	FFa
[Red Box]	DTc	FFc
[Red Box]	DM	FP
[Red Box]	DMf	FPa
[Red Box]		FPf
[Red Box]		FU
[Green Box]	FUa	Servizi
[Green Box]	FUe	
[Green Box]	FB	
[Green Box]	H	
[Green Box]	Hh	
[Green Box]	Hd	
[Green Box]	Hr	
[Green Box]	XV	
[Green Box]	XVm	
[Green Box]	XA	
[Green Box]	XF	
[Green Box]	XTm	
[Green Box]	XTt	
[Green Box]	XTf	
[Green Box]	XVp	
[Green Box]	T	
[Green Box]	Td	
[Green Box]	Tdb	
[Green Box]	Tf	
[Green Box]	W	Area di deposito e di salvaguarda
[Green Box]	We	
[Green Box]	64	Dist aggr Dist Log
[Green Box]	72	Confine settore di Dist aggr e Dist Log contigui
[Green Box]	*	Confine di settore di AmbU o AmbA, o confine di sub settore di Dist aggr o Dist Log
[Green Box]	*	Aree con progetti già approvati
[Green Box]	M.S.V. G.S.V.	
[Green Box]	15-A110	Aree disciplinate dal P.T.C. I.P. A.C.L.
[Green Box]	12	Zone soggette a norme speciali
[Green Box]	R	Recupero AmbU Normali
[Green Box]	CE	Conservazione
[Green Box]	MA	Mantenimento
[Green Box]	CO	Consolidamento
[Green Box]	MO	Modificabilità
[Green Box]	-----	Centro abitato
[Green Box]	- - - -	Circoscrizione
[Green Box]	.....	Comune
[Green Box]	[Red Box]	Tda

AREE PERCORSE DAL FUOCO  
 Elaborazione e progettazione: Unità Operativa Complessa Tutela del Paesaggio  
 Informaticizzazione: Unità Operativa Complessa Tutela del Paesaggio  
 Direzione Sistemi Informativi - Ufficio GIS, Sviluppo Interno e Area Tecnica  
 Filetto di base: Carta Tecnica Regione Liguria (Nulla osta dell'I.G.M. n.410 del 20-11-1992)





COMUNE DI GENOVA

SETTORE URBANISTICA

Unità Operativa Complessa Tutela del Paesaggio

FOGLIO  
25

## CARTOGRAFIA RELATIVA ALLE AREE PERCORSE DAL FUOCO

2011

						1					
2	3	4	5	6	7	8	9	10	11		
12	13	14	15	16	17	18	19	20	21		
22	23	24	25	26	27	28	29	30	31		
32	33	34	35	36	37	38	39	40	41	42	
								43	44	45	46

SCALA 1:5000

Funzionario servizi tecnici  
arch. Ivona Scuto

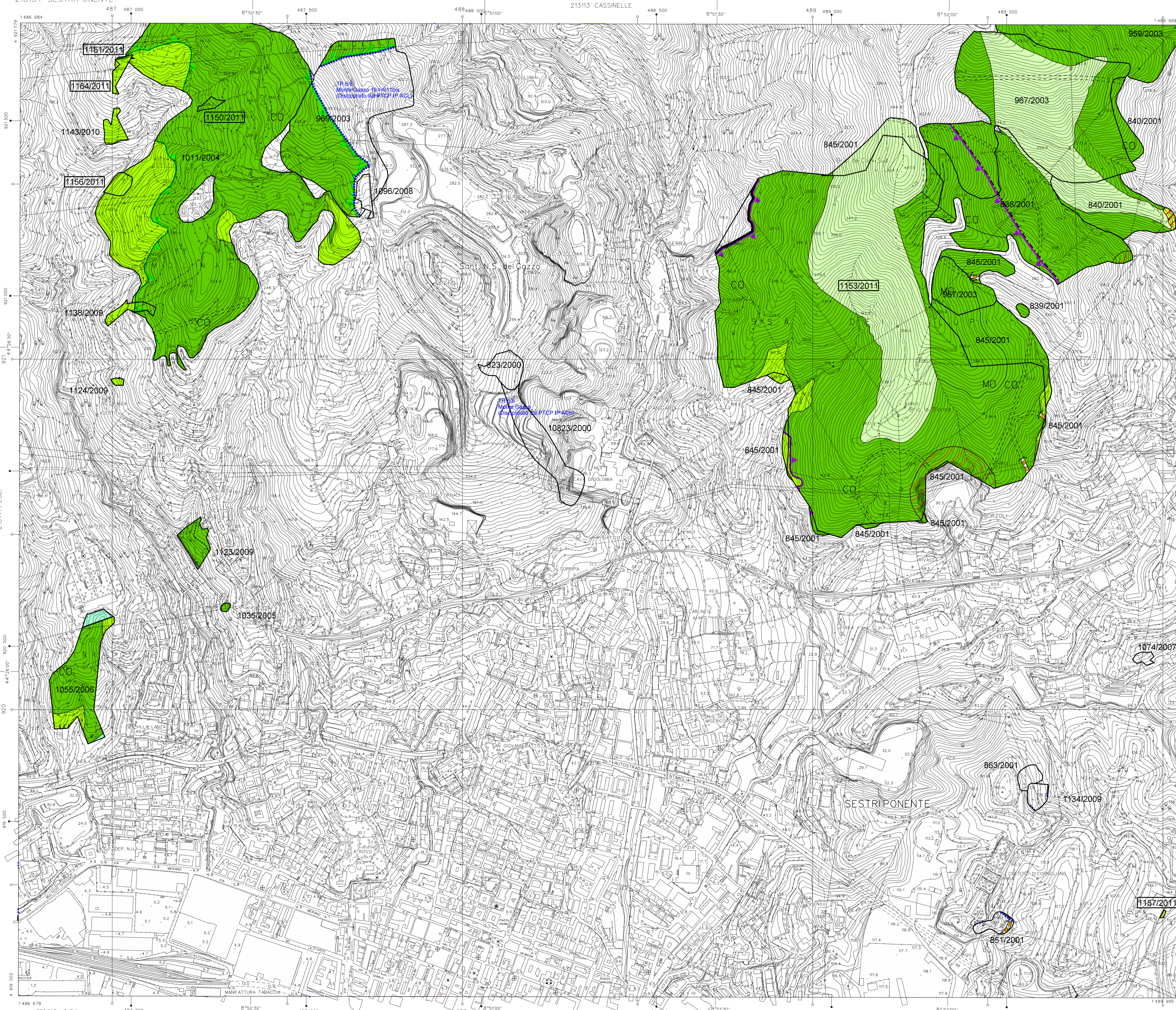
Funzionario direttivo tecnico  
arch. Mirna D'Onofrio Cavaglione

Dirigente responsabile  
arch. Ferdinando Di Fornari

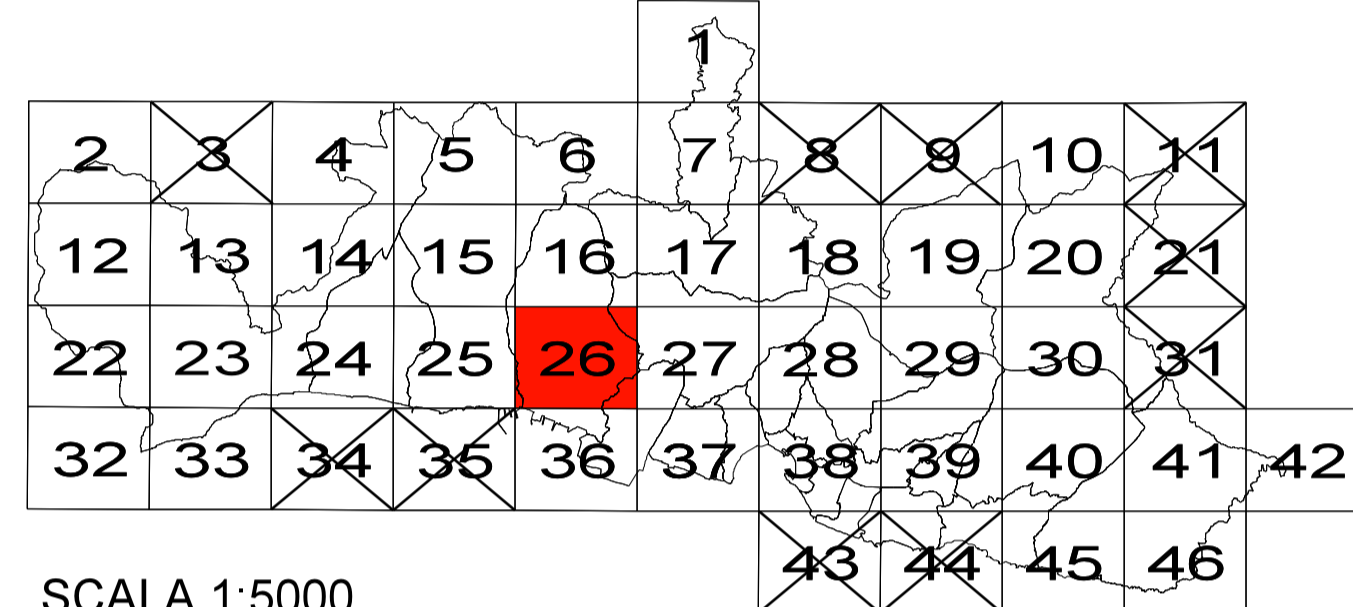
### LEGENDA

<b>n° / anno</b>	n° SCHEDA INCENDIO / 2011		
	AREE PERCORSE DAL FUOCO n° / ANNO (ANNI 2000 / 2011)		
	AS	Produzione	Dist. di rispetto e di salvaguardia
	AC	DU	W
	AV	DUa	We
	AE	RH	Dist. Agg. / Dist. Log.
	BA	RHa	Confine settore di Dist. Agg. e Dist. Log. contigui
	BB-CE	RC	AmbU / AmbA / AmbC
	BB-RQ	RCe	Confine di settore di AmbU o AmbA, o confine di sub settore di Dist. Agg. o Dist. Log.
	BBu	EE	Aree con progetti già approvati
	BBp	EM	M.S.V. / G.S.V.
	BC	EB	Aree disciplinate dal P.T.C. I.P. A.C.L.
	BCpc	EP	Zone soggette a norme speciali
	BE	FF	Zone di Recupero
	DD	FFa	R
	DT	FFc	CE
	DTc	FP	MA
	DM	FPa	CO
	DMf	FPf	MO
		FU	Limiti
			Centro abitato
			Circoscrizione
			Comune
			Tda

AREE PERCORSE DAL FUOCO  
Elaborazione e progettazione: Unità Operativa Complessa Tutela del Paesaggio  
Informazione: Unità Operativa Complessa Tutela del Paesaggio  
Direzione Sistemi Informativi - Ufficio GIS, Sviluppo Interno e Area Tecnica  
Filetto di base: Carta Tecnica Regione Liguria (Nulla osta dell'I.G.M. n.410 del 20-11-1992)



**CARTOGRAFIA RELATIVA ALLE AREE  
 PERCORSE DAL FUOCO  
 2011**



Funzionario servizi tecnici arch. Ivana Scuto  
 Funzionario direttivo tecnico arch. Miriam Di Onofrio Cavaglione  
 Dirigente responsabile arch. Ferdinando De Fornari

LEGENDA

n° / anno	n° SCHEDA INCENDIO / 2011	
	AREE PERCORSE DAL FUOCO n° / ANNO (ANNI 2000 / 2011)	
DESTINAZIONE DEL PIANO URBANISTICO COMUNALE		
	AS	Produzione
	AC	DU
	AV	DUA
	AE	RH
	BA	RHa
	BB-CE	RC
	BB-RQ	RCe
	BBu	EE
	BBp	EM
	BC	EB
	BCpc	EP
	BE	FF
	DD	FFa
	DT	CM
	DTc	FP
	DM	FPa
	DMf	FPf
		FU
		FUa
		FUe
		FB
		H
		Hh
		Hd
		Hr
		XV
		XVm
		XA
		XF
		XTm
		XTt
		XTf
		XVp
		T
		Td
		Tdb
		Tf
		W
		We
		Dst agg
		Dst Log
		Confine settore di Dst agg e Dst Log contigui
		AmbU
		AmbA
		AmbC
		Confine di settore di AmbU o AmbA, o confine di sub settore di Dst agg o Dst Log
		Aree con progetti già approvati
		M.S.V.
		G.S.V.
		Aree disciplinate dal P.T.C. I.P. A.C.L.
		Zone soggette a norme speciali
		12
		R
		Recupero
		AmbU Normali
		CE
		Conservazione
		MA
		Mantenimento
		CO
		Consolidamento
		MO
		Modificabilità
		Linee
		Centro abitato
		Circoscrizione
		Comune
		Tda

AREE PERCORSE DAL FUOCO  
 Elaborazione e progettazione: Unità Operativa Complessa Tutela del Paesaggio  
 Informazione: Unità Operativa Complessa Tutela del Paesaggio  
 Direzione Sistemi Informativi - Ufficio GIS, Sviluppo Interno e Area Tecnica  
 Filetto di base: Carta Tecnica Regione Liguria (Nulla osta dell'I.G.M. n.410 del 20-11-1992)



COMUNE DI GENOVA

SETTORE URBANISTICA

Unità Operativa Complessa Tutela del Paesaggio

FOGLIO  
27

**CARTOGRAFIA RELATIVA ALLE AREE  
PERCORSE DAL FUOCO  
2011**

						1				
2	3	4	5	6	7	8	9	10	11	
12	13	14	15	16	17	18	19	20	21	
22	23	24	25	26	27	28	29	30	31	
32	33	34	35	36	37	38	39	40	41	42
							43	44	45	46

SCALA 1:5000

Funzionario servizi tecnici  
arch. Ivona Scuto

Funzionario direttivo tecnico  
arch. Miriam Di Onofrio Cavaglione

Dirigente responsabile  
arch. Ferrinando Di Fornari

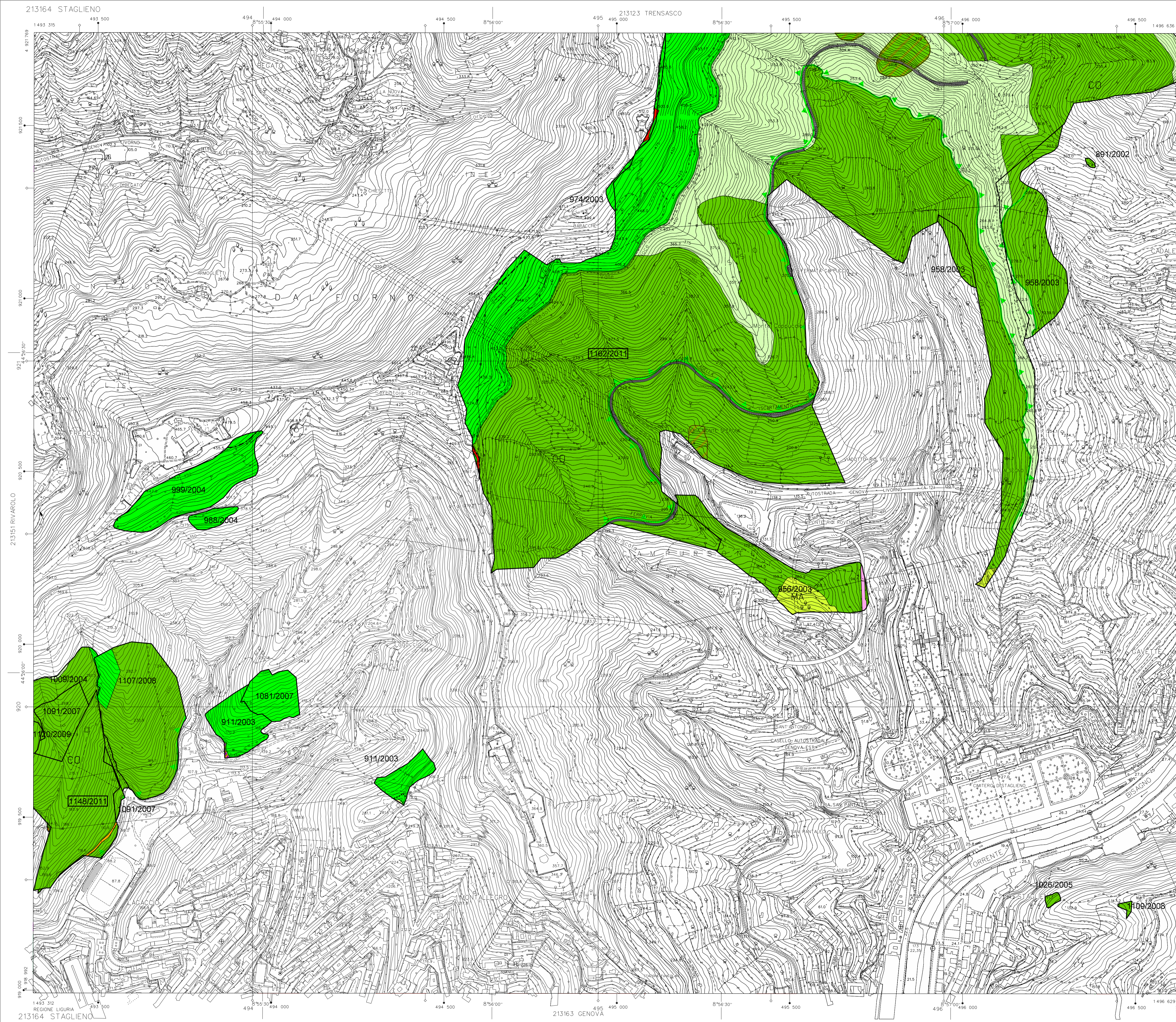
LEGENDA

n° / anno n° SCHEDA INCENDIO / 2011

AREE PERCORSE DAL FUOCO n° / ANNO (ANNI 2000 / 2011)  
DESTINAZIONE DEL PIANO URBANISTICO COMUNALE

	AS		DU		FUa		W
	AC		DUa		FUe		We
	AV		RH		FB		Dst Dst agg Dst Log
	AE		RHa		H		Confine settore di Dst agg e Dst Log contigui
	BA		RC		Hh		AmbU AmbA AmbC
	BB-CE		RCe		Hd		Confine di settore di AmbU o AmbA, o confine di sub settore di Dst agg o Dst Log
	BB-RQ		EE		Hr		* Aree con progetti già approvati
	BBu		EM		XV		M.S.V. G.S.V.
	BBp		EB		XVm		Aree disciplinate dal P.T.C. I.P. A.C.L.
	BC		EP		XA		12 Zone soggette a norme speciali
	BCpc		FF		XF		R Recupero AmbU Normali
	BE		FFa		XTm		CE Conservazione
	DD		FFc		XTt		MA Mantenimento
	DT		FP		XTf		CO Consolidamento
	DTc		FPa		XVp		MO Modificabilità
	DM		FPf		T		----- Centro abitato
	DMf		FU		Td		- - - - Circoscrizione
					Tdb		..... Comune
					Tf		----- Tda

AREE PERCORSE DAL FUOCO  
Elaborazione e progettazione: Unità Operativa Complessa Tutela del Paesaggio  
Informazione: Unità Operativa Complessa Tutela del Paesaggio  
Direzione Sistemi Informativi - Ufficio GIS, Sviluppo Interno e Area Tecnica  
Filetto di base: Carta Tecnica Regione Liguria (Nulla osta dell'I.G.M. n.410 del 20-11-1992)



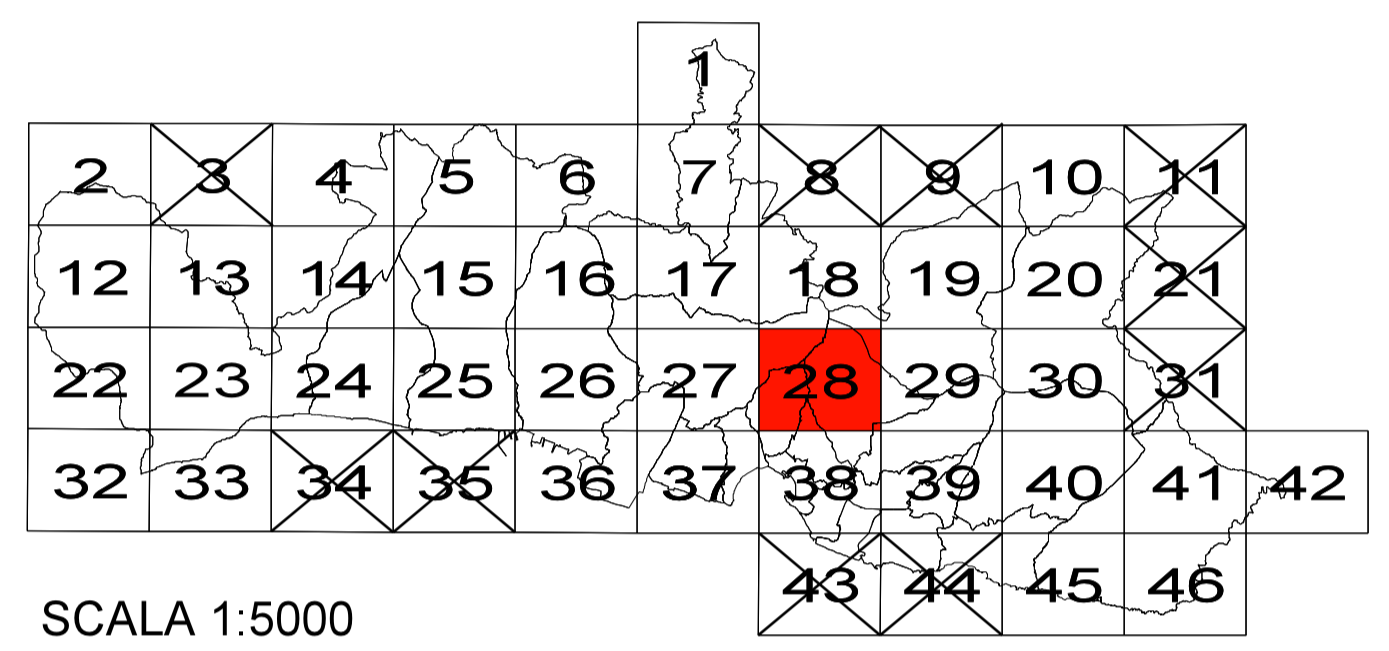
COMUNE DI GENOVA

SETTORE URBANISTICA

Unità Operativa Complessa Tutela del Paesaggio

FOGLIO  
28

**CARTOGRAFIA RELATIVA ALLE AREE  
PERCORSE DAL FUOCO  
2011**



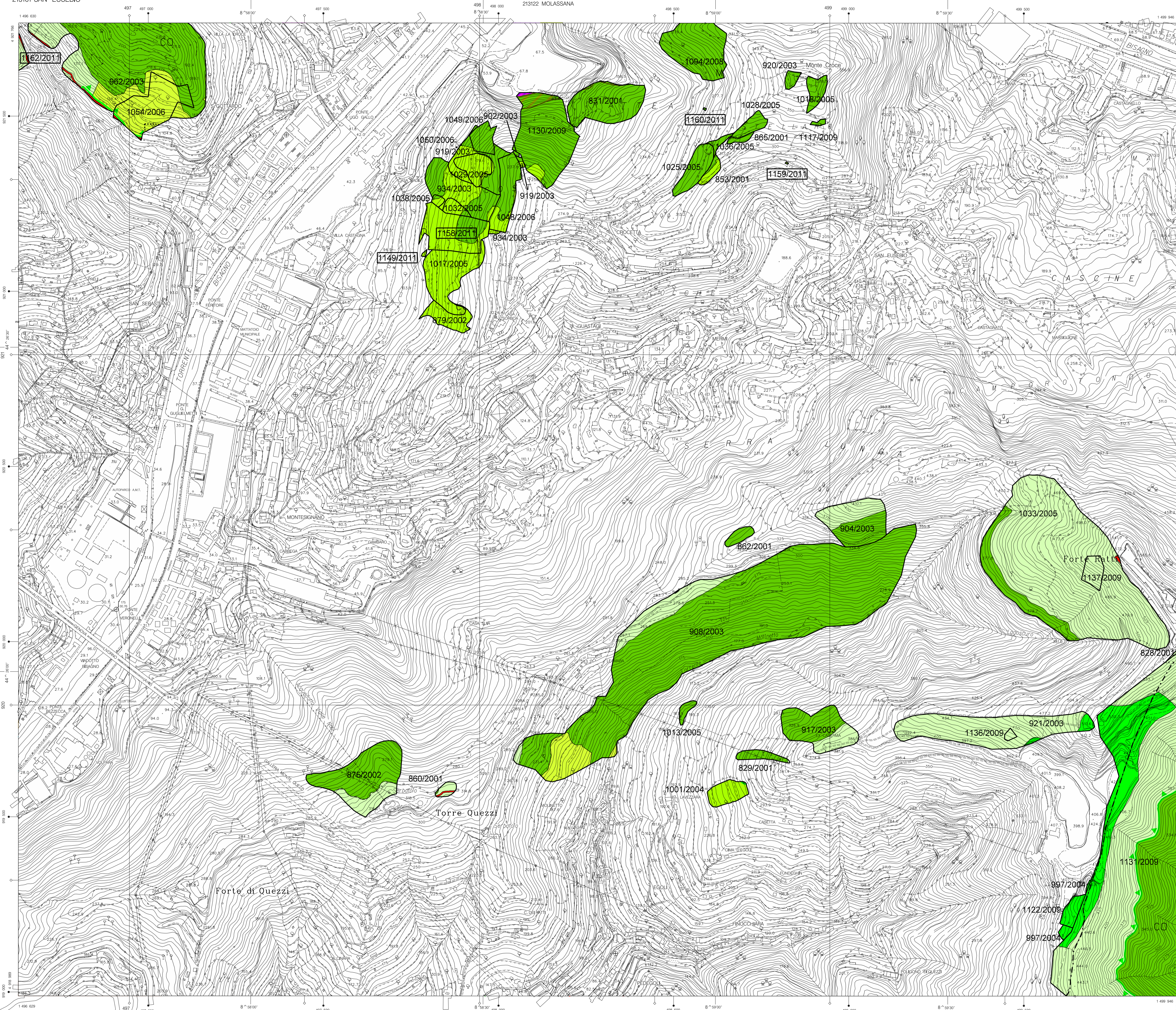
SCALA 1:5000

Funzionario servizi tecnici arch. Ivana Scuto  
Funzionario direttivo tecnico arch. Miriana Di Onofrio Cavaglione  
Dirigente responsabile arch. Ferdinando Di Fornari

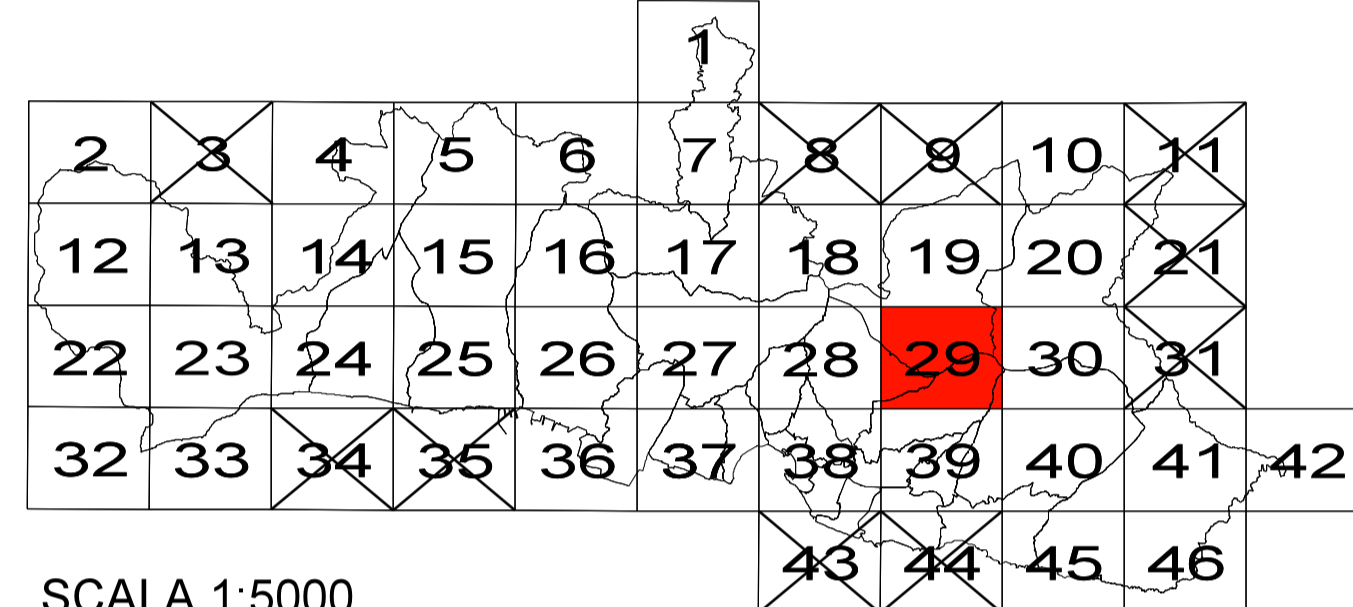
LEGENDA

n° / anno	n° SCHEDA INCENDIO / 2011		
	AREE PERCORSE DAL FUOCO n° / ANNO (ANNI 2000 / 2011)		
	DESTINAZIONE DEL PIANO URBANISTICO COMUNALE		

AREE PERCORSE DAL FUOCO  
Elaborazione e progettazione: Unità Operativa Complessa Tutela del Paesaggio  
Informazione: Unità Operativa Complessa Tutela del Paesaggio  
Direzione Sistemi Informativi - Ufficio GIS, Sviluppo Interno e Area Tecnica  
Filetto di base: Carta Tecnica Regione Liguria (Nulla osta del I.G.M. n.410 del 20-11-1992)



**CARTOGRAFIA RELATIVA ALLE AREE  
 PERCORSE DAL FUOCO  
 2011**



Funziionario servizi tecnici arch. Ivona Scuto  
 Funziionario direttivo tecnico arch. Miriana Di Onofrio Cavaglione  
 Dirigente responsabile arch. Ferruccio De Fornari

**LEGENDA**

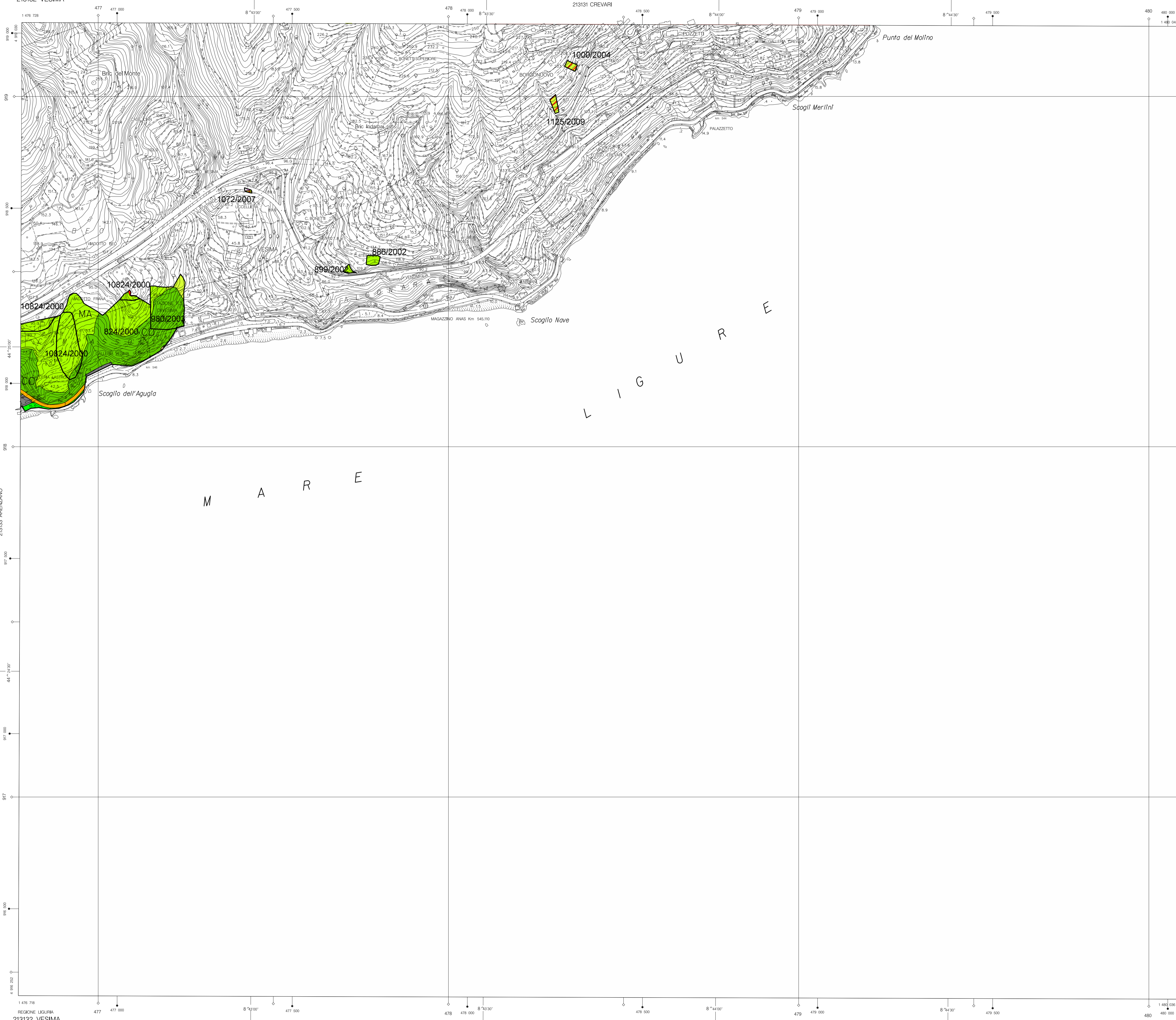
n° / anno	n° SCHEDA INCENDIO / 2011	
	AREE PERCORSE DAL FUOCO n° / ANNO (ANNI 2000 / 2011)	
	DESTINAZIONE DEL PIANO URBANISTICO COMUNALE	
	AS	Produttivo
	AC	DU
	AV	DUA
	AE	RH
	BA	RHa
	BB-CE	RC
	BB-RQ	RCe
	BBu	EE
	BBp	EM
	BC	EB
	BCpc	EP
	BE	FF
	DD	FFa
	DT	CM
	DTc	FFc
	DM	FP
	DMf	FPa
		FPf
		FU
	FUa	Servizi
	FUe	W
	FB	We
	H	Altre e Altre
	Hh	Dst agg
	Hd	Dst Log
	Hr	Confine settore di Dst agg e Dst Log contigui
	XV	AmbU
	XVm	AmbA
	XA	AmbC
	XF	Confine di settore di AmbU o AmbA, o confine di sub settore di Dst agg o Dst Log
	XTm	Aree con progetti già approvati
	XTt	M.S.V. G.S.V.
	XTf	Aree disciplinate dal P.T.C. I.P. A.C.L.
	XVp	Zone soggette a norme speciali
	T	Zone di Recupero
	Td	R
	Tdb	Recupero
	Tf	CE
		Conservazione
		MA
		Mantenimento
		CO
		Consolidamento
		MO
		Modificabilità
		Linee
		Centro abitato
		Circoscrizione
		Comune
		Tda

AREE PERCORSE DAL FUOCO  
 Elaborazione e progettazione: Unità Operativa Complessa Tutela del Paesaggio  
 Informazione: Unità Operativa Complessa Tutela del Paesaggio  
 Direzione Sistemi Informativi - Ufficio GIS, Sviluppo Interno e Area Tecnica  
 Filetto di base: Carta Tecnica Regione Liguria (Nulla osta del I.G.M. n.410 del 20-11-1992)

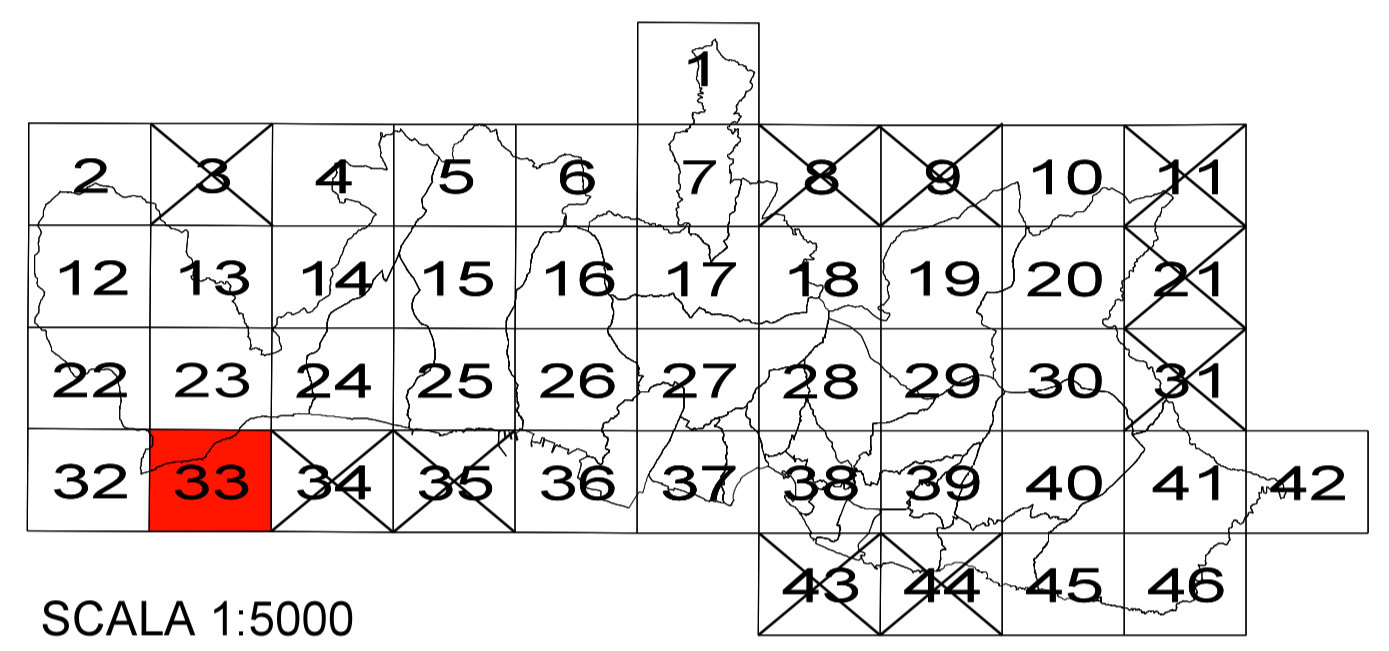








**CARTOGRAFIA RELATIVA ALLE AREE  
PERCORSE DAL FUOCO  
2011**



SCALA 1:5000

Funzionario servizi tecnici  
arch. Ivona Scuto

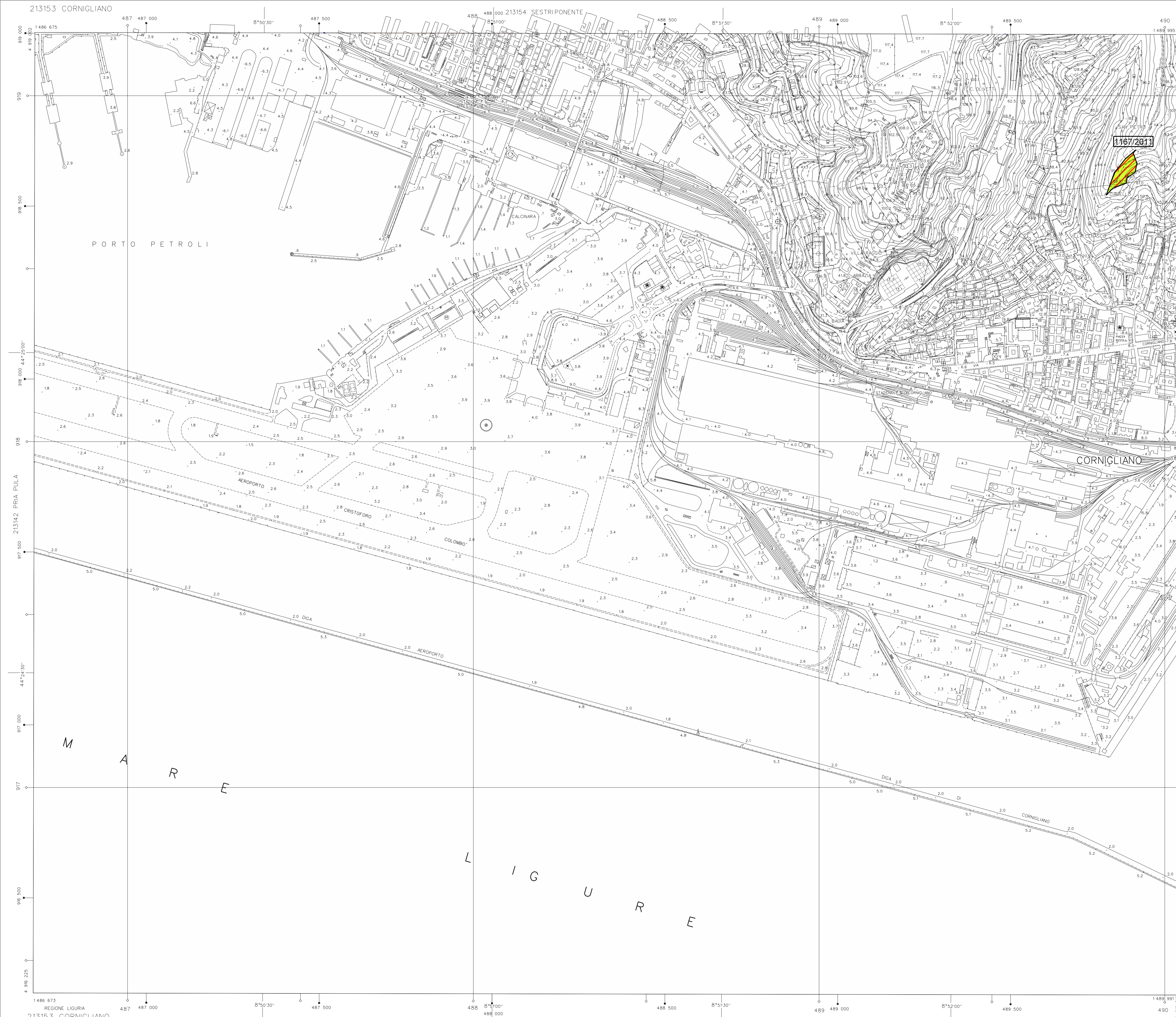
Funzionario direttivo tecnico  
arch. Marina Di Onofrio Cavaglione

Dirigente responsabile  
arch. Ferdinando De Fornari

**LEGENDA**

n° / anno		n° SCHEDA INCENDIO / 2011	
<b>AREE PERCORSE DAL FUOCO n° / ANNO (ANNI 2000 / 2011)</b>			
<b>DESTINAZIONE DEL PIANO URBANISTICO COMUNALE</b>			
Tessuto Storico	AS	Produttivo	DU
	AC		DUa
	AV	Residenze	RH
	AE		RHa
Tessuto Urbano	BA		RC
	BB-CE	Tessuto Agricolo	RCe
	BB-RQ		EE
	BBu		EM
	BBp		EB
	BC		EP
	BCpc	Servizi	FF
	BE		FFa
	DD		CM
	DT		FP
	DTc		FPa
	DM		FPf
	DMf		FU
		Servizi	FUa
			FUe
		Rete Idrografica	FB
			H
			Hh
			Hd
			Hr
		Infrastrutture	XV
			XVm
			XA
			XF
			XTm
			XTt
			XTf
		Insediamenti Tecnologici	XVp
			T
			Td
			Tdb
			Tf
		Zone di rispetto e di salvaguardia	W
			We
		Demoliti e Annulli	Dst
			Dst Log
			64
			Dst Log
			72
			AmbU
			AmbA
			AmbC
			Confine settore di Dst agg e Dst Log contigui
			Confine di settore di AmbU o AmbA, o confine di sub settore di Dst agg o Dst Log
			*
			Aree con progetti già approvati
			M.S.V.
			G.S.V.
			15-A110
			Aree disciplinate dal P.T.C. I.P. A.C.L.
			12
			Zone soggette a norme speciali
			R
			Zone di Recupero
			Recupero
			CE
			Conservazione
			MA
			Mantenimento
			CO
			Consolidamento
			MO
			Modificabilità
			Linee
			Centro abitato
			Circoscrizione
			Comune
			Tda

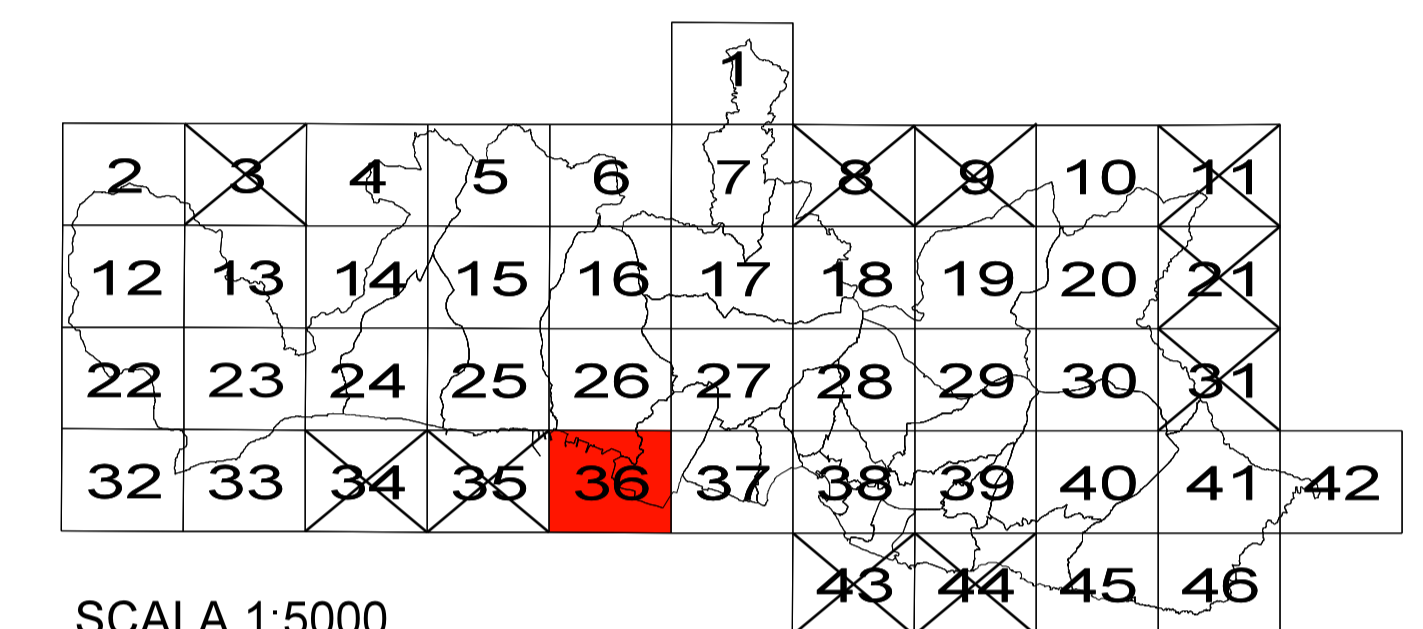
**AREE PERCORSE DAL FUOCO**  
Elaborazione e progettazione: Unità Operativa Complessa Tutela del Paesaggio  
Informatizzazione: Unità Operativa Complessa Tutela del Paesaggio  
Direzione Sistemi Informativi - Ufficio GIS, Sviluppo Interno e Area Tecnica  
Filiere di base: Carta Tecnica Regione Liguria (Nulla osta dell'I.G.M. n.410 del 20-11-1992)



**COMUNE DI GENOVA**  
 SETTORE URBANISTICA  
 Unità Operativa Complessa Tutela del Paesaggio

FOGLIO  
**36**

**CARTOGRAFIA RELATIVA ALLE AREE  
 PERCORSE DAL FUOCO  
 2011**



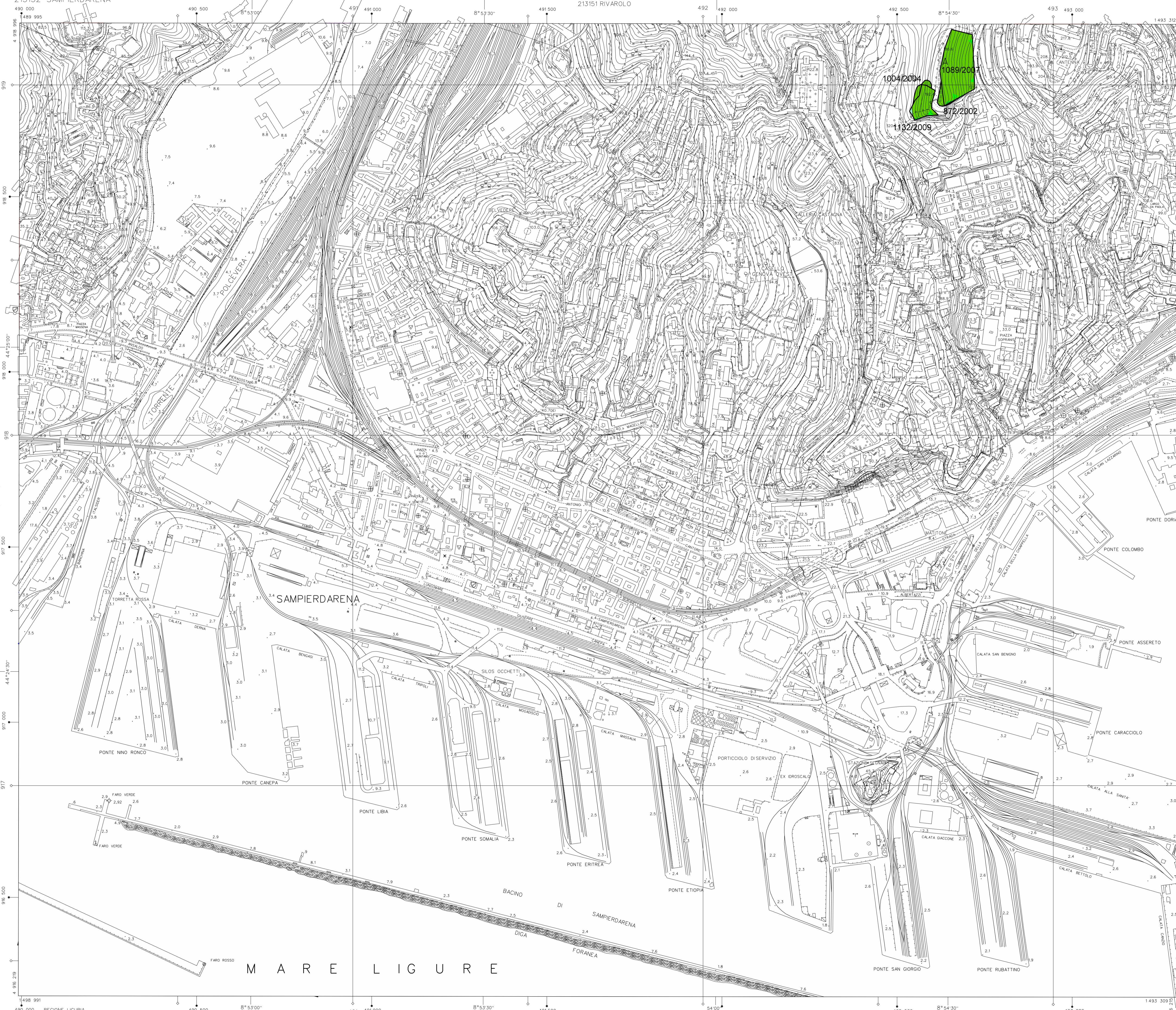
SCALA 1:5000

Funziionario servizi tecnici arch. Ivona Scuto  
 Funziionario direttivo tecnico arch. Marina Di Onofrio Cavaglione  
 Dirigente responsabile arch. Ferdinando De Fornari

**LEGENDA**

n° / anno		n° SCHEDA INCENDIO / 2011	
<b>AREE PERCORSE DAL FUOCO n° / ANNO (ANNI 2000 / 2011)</b>			
<b>DESTINAZIONE DEL PIANO URBANISTICO COMUNALE</b>			
AS	DU	FUa	W
AC	DUa	FUE	We
AV	RH	FB	Dst
AE	RHa	H	Dst Log
BA	RC	Hh	Confine settore di Dst agg e Dst Log contigui
BB-CE	RCe	Hd	AmbU
BB-RQ	EE	Hr	AmbA
BBU	EM	XV	AmbC
BBp	EB	XVm	Confine di settore di AmbU o AmbA, o confine di sub settore di Dst agg o Dst Log
BC	EP	XA	*
BCpc	FF	XF	M.S.V. G.S.V.
BE	FFa	XTm	15-A110
DD	FFc	XTt	12
DT	FPa	XTf	R
DTc	FPF	XVp	Zone di Recupero
DM	FU	T	AmbU Normali
DMf		Tdb	CE
		Tf	MA
			CO
			MO
			Centro abitato
			Circonscrizione
			Comune
			Tda

**AREE PERCORSE DAL FUOCO**  
 Elaborazione e progettazione: Unità Operativa Complessa Tutela del Paesaggio  
 Informaticizzazione: Unità Operativa Complessa Tutela del Paesaggio  
 Direzione Sistemi Informativi - Ufficio GIS, Sviluppo Interno e Area Tecnica  
 Filetto di base: Carta Tecnica Regione Liguria (Nulla osta dell'I.G.M. n.410 del 20-11-1992)



COMUNE DI GENOVA

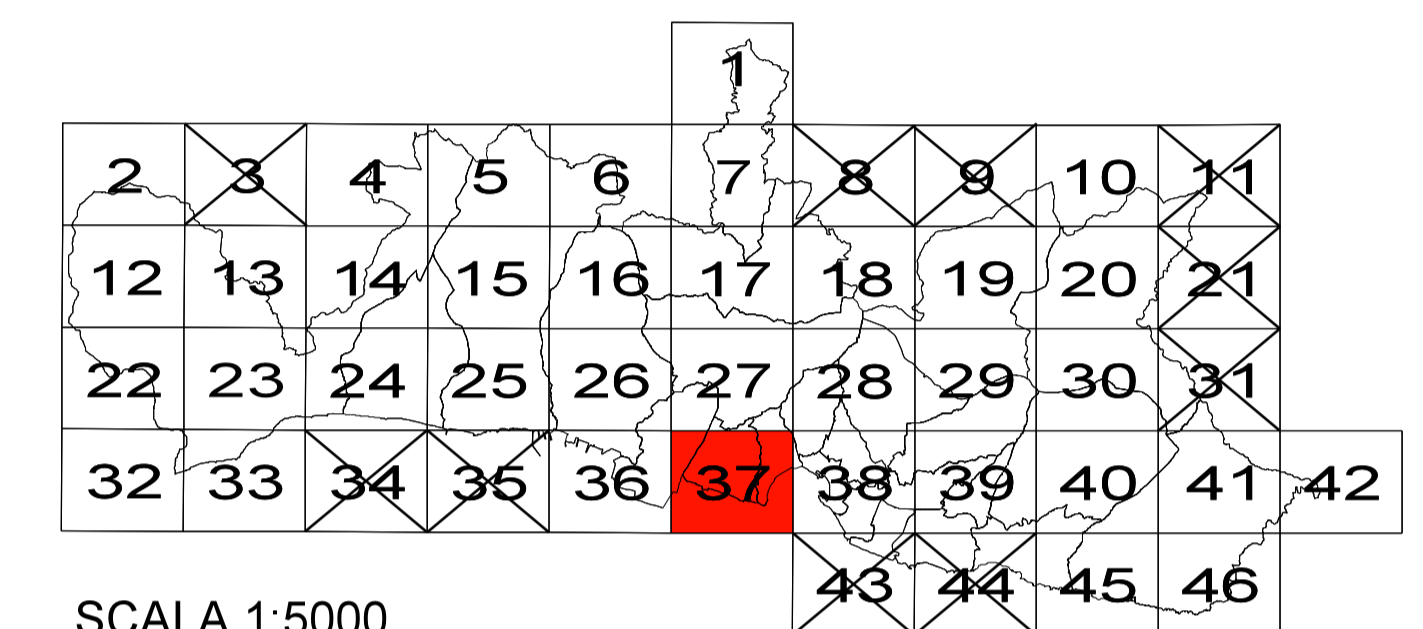
SETTORE URBANISTICA

Unità Operativa Complessa Tutela del Paesaggio

FOGLIO  
37

**CARTOGRAFIA RELATIVA ALLE AREE  
PERCORSE DAL FUOCO**

2011



SCALA 1:5000

Funzionario servizi tecnici  
arch. Ivona Scuto

Funzionario direttivo tecnico  
arch. Marina Di Onofrio Cavaglione

Dirigente responsabile  
arch. Ferdinando De Fornari

LEGENDA

n° / anno	n° SCHEDA INCENDIO / 2011					
	AREE PERCORSE DAL FUOCO n° / ANNO (ANNI 2000 / 2011)					
	DESTINAZIONE DEL PIANO URBANISTICO COMUNALE					
	AS	Produttivo		FUa		Area di deposito e di salvaguarda
	AC	DU		FUe		W
	AV	DUA		FB		We
	AE	RH		H		Dist. agg. Dst Log
	BA	RHa		Hh		64
	BB-CE	RC		Hd		Confine settore di Dst agg e Dst Log contigui
	BB-RQ	RCe		Hr		72
	BBu	EE		XV		Confine di settore di AmbU o AmbA, o confine di sub settore di Dst agg o Dst Log
	BBp	EM		XVm		Aree con progetti già approvati
	BC	EP		XA		M.S.V. G.S.V.
	BCpc	FF		XF		15-A110
	BE	FFa		XTm		Area disciplinate dal P.T.C. I.P. A.C.L.
	DD	FFc		XTt		12
	DT	FP		XTf		Zone soggette a norme speciali
	DTc	FPa		XVp		R
	DM	FPf		T		Recupero
	DMf	FU		Tdb		CE
				Tf		Conservazione
						MA
						Mantenimento
						CO
						Consolidamento
						MO
						Modificabilità
						Limiti
						Centro abitato
						Circoscrizione
						Comune
						Tda

**AREE PERCORSE DAL FUOCO**  
 Elaborazione e progettazione: Unità Operativa Complessa Tutela del Paesaggio  
 Informazione: Unità Operativa Complessa Tutela del Paesaggio  
 Direzione Sistemi Informativi - Ufficio GIS, Sviluppo Interno e Area Tecnica  
 Filetto di base: Carta Tecnica Regione Liguria (Nulla osta dell'I.G.M. n.410 del 20-11-1992)



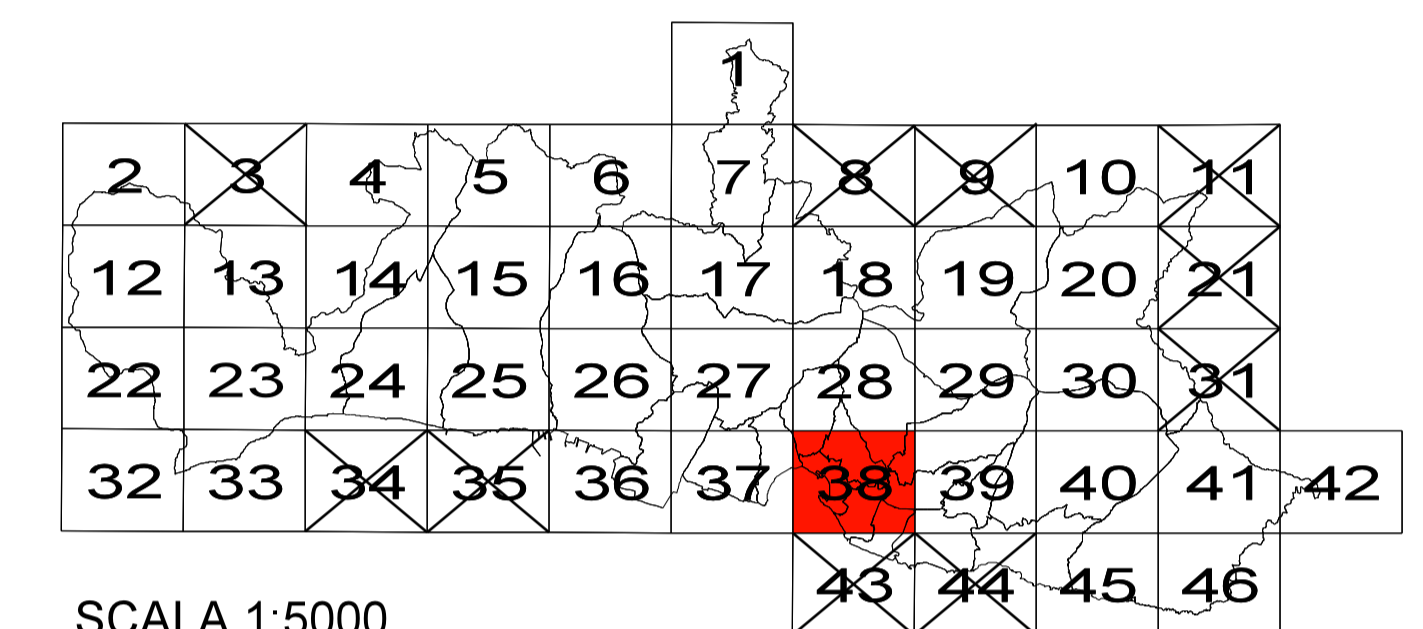
COMUNE DI GENOVA

SETTORE URBANISTICA

Unità Operativa Complessa Tutela del Paesaggio

FOGLIO  
38

**CARTOGRAFIA RELATIVA ALLE AREE  
PERCORSE DAL FUOCO  
2011**

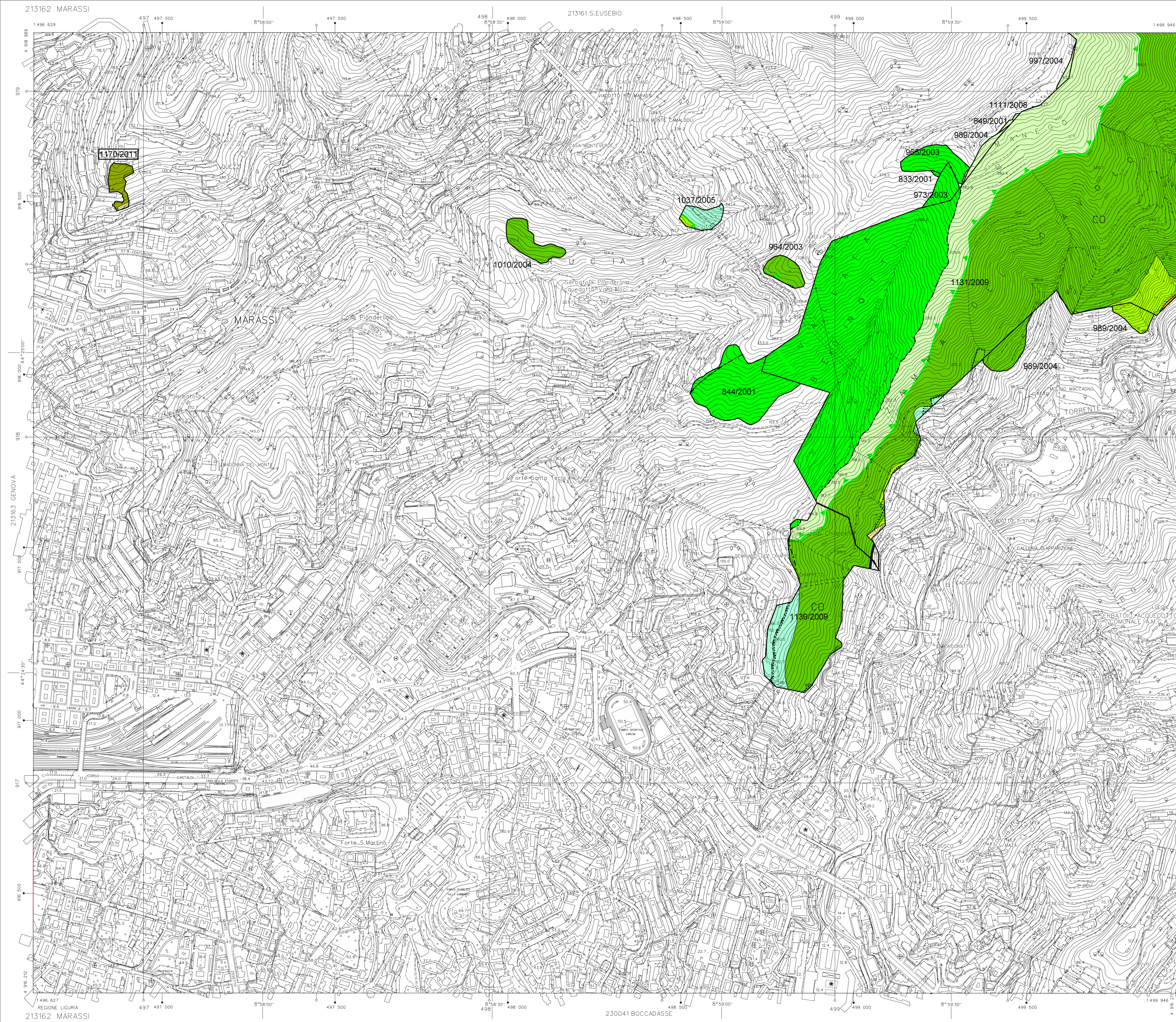


Funziionario servizi tecnici arch. Ivona Scuto  
Funziionario direttivo tecnico arch. Miriam Di Onofrio Cavagnone  
Dirigente responsabile arch. Ferruccio De Fornari

LEGENDA

n° / anno	n° SCHEDA INCENDIO / 2011					
	AREE PERCORSE DAL FUOCO n° / ANNO (ANNI 2000 / 2011)					
DESTINAZIONE DEL PIANO URBANISTICO COMUNALE						
	AS	Produttivo		FUa		Area di deposito e di salvaguardia
	AC	DU		FUe		W
	AV	DUa		FB		We
	AE	RH		H		Dist e Anali
	BA	RHa		Hh		Dst agg
	BB-CE	RC		Hd		Dst Log
	BB-RQ	RCe		Hr		Confine settore di Dst agg e Dst Log contigui
	BBu	EE		XV		AmbU
	BBp	EM		XVm		AmbA
	BC	EP		XA		AmbC
	BCpc	FF		XF		Confine di settore di AmbU o AmbA, o confine di sub settore di Dst agg o Dst Log
	BE	FFa		XTm		*
	DD	FFc		XTt		Area con progetti già approvati
	DT	FFa		XTf		M.S.V.
	DTc	FP		XVp		G.S.V.
	DM	FPa		T		Area disciplinate dal P.T.C. I.P. A.C.L.
	DMf	FPf		Tdb		15-A110
		FU		Tf		12
						Zone disciplinate da norme speciali
						Zone di Recupero
						R
						Recupero
						AmbU Normali
						CE
						Conservazione
						MA
						Mantenimento
						CO
						Consolidamento
						MO
						Modificabilità
						Linee
						Centro abitato
						Circoscrizione
						Comune
						Tda

AREE PERCORSE DAL FUOCO  
Elaborazione e progettazione: Unità Operativa Complessa Tutela del Paesaggio  
Informatizzazione: Unità Operativa Complessa Tutela del Paesaggio  
Direzione Sistemi Informativi - Ufficio GIS, Sviluppo Interno e Area Tecnica  
Filetto di base: Carta Tecnica Regione Liguria (Nulla osta del I.G.M. n.410 del 20-11-1992)



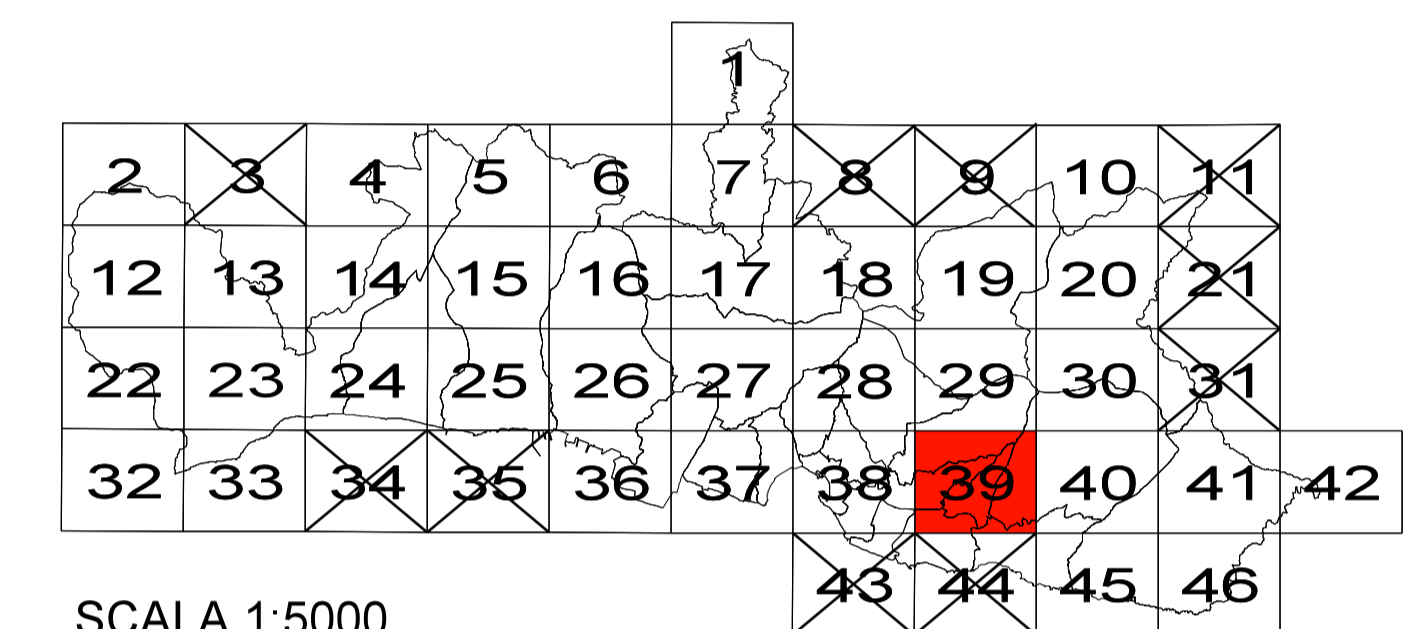
COMUNE DI GENOVA

SETTORE URBANISTICA

Unità Operativa Complessa Tutela del Paesaggio

FOGLIO  
39

**CARTOGRAFIA RELATIVA ALLE AREE  
PERCORSE DAL FUOCO  
2011**



SCALA 1:5000

Funzionario servizi tecnici  
arch. Ivona Scuto

Funzionario direttivo tecnico  
arch. Miriana Di Onofrio Cavaglione

Dirigente responsabile  
arch. Ferdinando Di Fornari

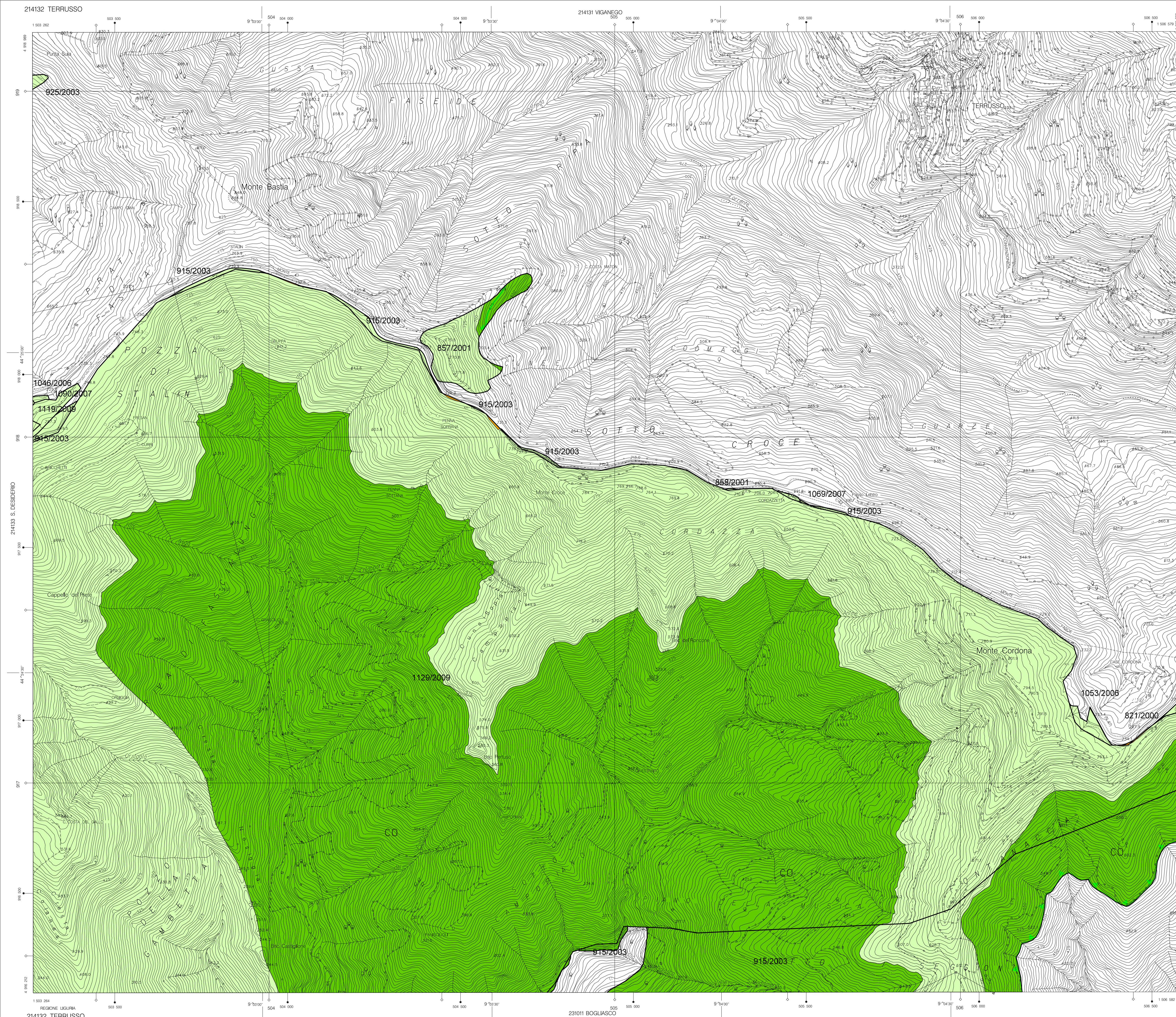
LEGENDA

<b>n° / anno</b>	n° SCHEDA INCENDIO / 2011	
	AREE PERCORSE DAL FUOCO n° / ANNO (ANNI 2000 / 2011)	
DESTINAZIONE DEL PIANO URBANISTICO COMUNALE		
	AS	Produttivo
	AC	DU
	AV	DUA
	AE	RH
	BA	RHa
	BB-CE	RC
	BB-RQ	RCe
	BBu	EE
	BBp	EM
	BC	EB
	BCpc	EP
	BE	FF
	DD	FFa
	DT	FFc
	DTc	FP
	DM	FPa
	DMF	FPf
		FU
		FUa
		FUe
		FB
		H
		Hh
		Hd
		Hr
		XV
		XVm
		XA
		XF
		XTm
		XTt
		XTf
		XVp
		T
		Td
		Tdb
		Tf
		W
		We
		Dst agg
		Dst Log
		Confine settore di Dst agg e Dst Log contigui
		AmbU
		AmbA
		AmbC
		Confine di settore di AmbU o AmbA, o confine di sub settore di Dst agg o Dst Log
		Aree con progetti già approvati
		M.S.V. G.S.V.
		Aree disciplinate dal P.T.C. (P. A.C.L.)
		Zone soggette a norme speciali
		Recupero
		CE Conservazione
		MA Mantenimento
		CO Consolidamento
		MO Modificabilità
		Centro abitato
		Circoscrizione
		Comune
		Tda

AREE PERCORSE DAL FUOCO  
Elaborazione e progettazione: Unità Operativa Complessa Tutela del Paesaggio  
Informazione: Unità Operativa Complessa Tutela del Paesaggio  
Direzione Sistemi Informativi - Ufficio GIS, Sviluppo Interno e Area Tecnica  
Filetto di base: Carta Tecnica Regione Liguria (Nulla osta del I.G.M. n.410 del 20-11-1992)







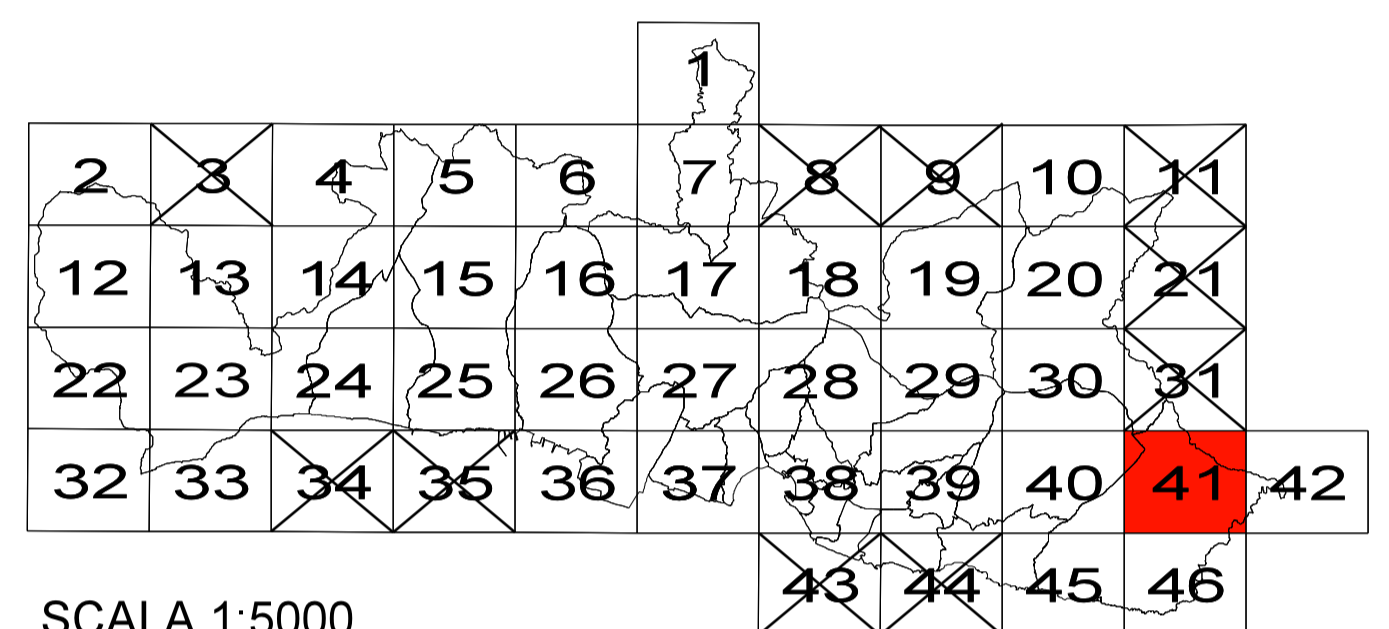
COMUNE DI GENOVA

SETTORE URBANISTICA

Unità Operativa Complessa Tutela del Paesaggio

FOGLIO  
41

**CARTOGRAFIA RELATIVA ALLE AREE  
PERCORSE DAL FUOCO  
2011**



SCALA 1:5000

Funziionario servizi tecnici arch. Ivona Scoutto  
Funziionario direttivo tecnico arch. Marina D'Onofrio Cavaglione  
Dirigente responsabile arch. Ferdinando De Fornari

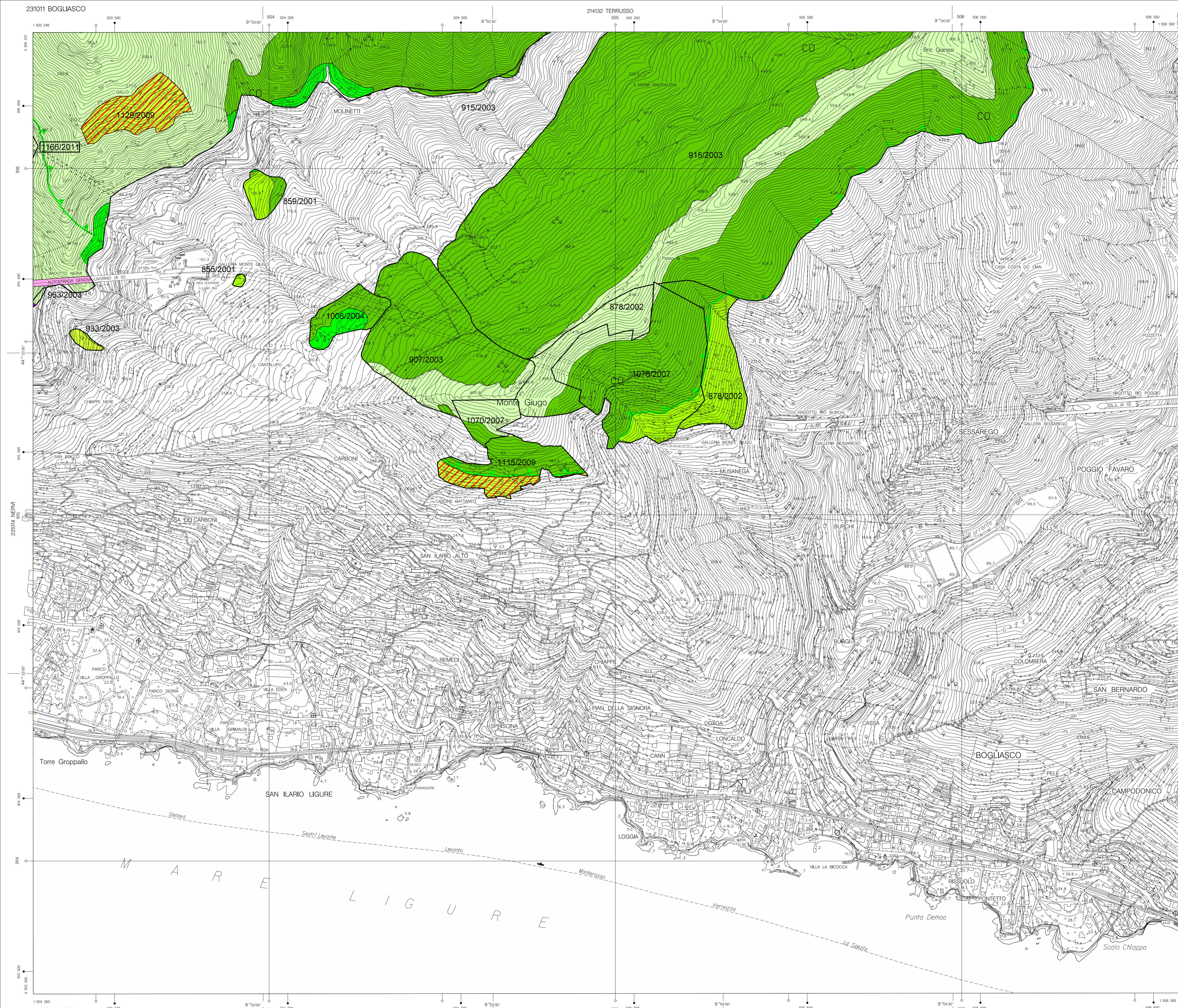
LEGENDA

n° / anno	n° SCHEDA INCENDIO / 2011	
	AREE PERCORSE DAL FUOCO n° / ANNO (ANNI 2000 / 2011)	
DESTINAZIONE DEL PIANO URBANISTICO COMUNALE		
	AS	Produttivo
	AC	DU
	AV	DUA
	AE	RH
	BA	RHa
	BB-CE	RC
	BB-RQ	RCe
	BBu	EE
	BBp	EM
	BC	EB
	BCpc	EP
	BE	FF
	DD	FFa
	DT	FFc
	DTc	FP
	DM	FPa
	DMf	FPf
		FU
		FUa
		FUe
		FB
		H
		Hh
		Hd
		Hr
		XV
		XVm
		XA
		XF
		XTm
		XTt
		XTf
		XVp
		T
		Td
		Tdb
		Tf
		W
		We
		Dst
		Dst Log
		64
		Confine settore di Dst agg e Dst Log contigui
		72
		Confine di settore di AmbU o AmbA, o confine di sub settore di Dst agg o Dst Log
		*
		Aree con progetti già approvati
		M.S.V. G.S.V.
		15-A110
		Aree disciplinate dal P.T.C. I.P. A.C.L. Zone Speciali
		12
		Zone soggette a norme speciali
		R
		Recupero AmbU Normali
		CE
		Conservazione
		MA
		Mantenimento
		CO
		Consolidamento
		MO
		Modificabilità
		Linee
		Centro abitato
		Circoscrizione
		Comune
		Tda

AREE PERCORSE DAL FUOCO  
Elaborazione e progettazione: Unità Operativa Complessa Tutela del Paesaggio  
Informazione: Unità Operativa Complessa Tutela del Paesaggio  
Direzione Sistemi Informativi - Ufficio GIS, Sviluppo Interno e Area Tecnica  
Filetto di base: Carta Tecnica Regione Liguria (Nulla osta dell'I.G.M. n.410 del 20-11-1992)







COMUNE DI GENOVA

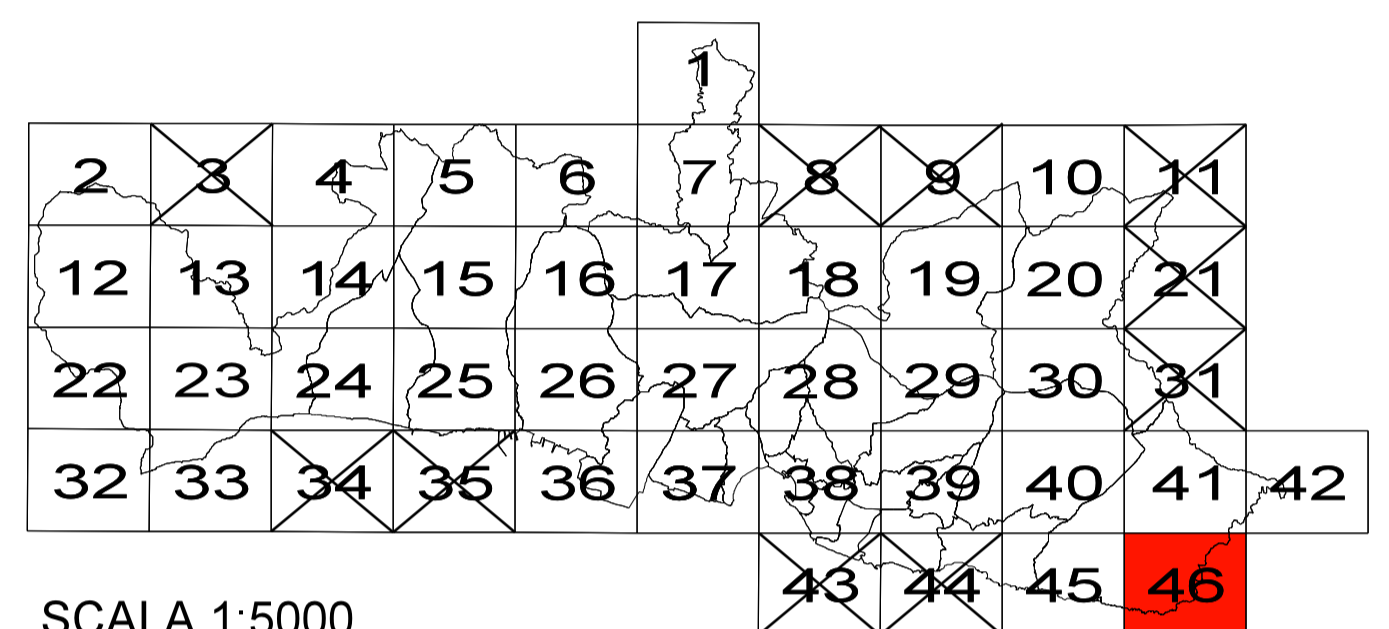
SETTORE URBANISTICA

Unità Operativa Complessa Tutela del Paesaggio

FOGLIO  
46

**CARTOGRAFIA RELATIVA ALLE AREE  
PERCORSE DAL FUOCO**

2011



SCALA 1:5000

Funziionario servizi tecnici arch. Ivona Scuto  
Funziionario direttivo tecnico arch. Marina Di Onofrio Cavaglione  
Dirigente responsabile arch. Ferdinando Di Fornari

LEGENDA

<b>n° / anno</b>	n° SCHEDA INCENDIO / 2011		
	AREE PERCORSE DAL FUOCO n° / ANNO (ANNI 2000 / 2011)		
DESTINAZIONE DEL PIANO URBANISTICO COMUNALE			
	AS		DU
	AC		DUa
	AV		RH
	AE		RHa
	BA		RC
	BB-CE		RCe
	BB-RQ		EE
	BBu		EM
	BBp		EB
	BC		EP
	BCpc		FF
	BE		FFa
	DD		FFc
	DT		FP
	DTc		FPa
	DM		FPf
	DMf		FU
			FUa
			FUe
			FB
			H
			Hh
			Hd
			Hr
			XV
			XVm
			XA
			XF
			XTm
			XTt
			XTf
			XVp
			T
			Td
			Tdb
			Tf
			W
			We
			64
			72
			15-A110
			12
			R
			CE
			MA
			CO
			MO
			Linea
			Centro abitato
			Circoscrizione
			Comune
			Tda

AREE PERCORSE DAL FUOCO  
Elaborazione e progettazione: Unità Operativa Complessa Tutela del Paesaggio  
Informazzazione: Unità Operativa Complessa Tutela del Paesaggio  
Direzione Sistemi Informativi - Ufficio GIS, Sviluppo Interno e Area Tecnica  
Filetto di base: Carta Tecnica Regione Liguria (Nulla osta dell'I.G.M. n.410 del 20-11-1992)