

00	Feb.18	PRIMA EMISSIONE	S.Giordano	A. Utke	A. Airenti
REV.	DATA	DESCRIZIONE DELLA REVISIONE	REDATTO	CONTROLLATO	APPROVATO

IL PRESENTE DOCUMENTO E' DI PROPRIETA' DI **A.S.TER. S.p.a.** E NON PUO' ESSERE **DIVULGATO E RIPRODOTTO** SENZA AUTORIZZAZIONE SCRITTA. TALE DIRITTO VERRA' TUTELATO A TERMINI DI LEGGE



COMUNE DI GENOVA

DIREZIONE MANUTENZIONI E SVILUPPO DEI MUNICIPI

PERCORSO PEDONALE IN VIA CHIALE (VAL CERUSA) IN ADIACENZA CENTRALE E-DISTRIBUZIONE

LIVELLO PROGETTAZIONE:

PROGETTO DEFINITIVO

RESPONSABILE UNICO DEL PROCEDIMENTO: Ing. Stefano Pinasco

OGGETTO DELLA TAVOLA:

ESTRATTI CARTOGRAFICI

TAVOLA N:

R02

FOGLIO:

-

SCALA:

-

NOME FILE:

R02-Estratti cartografici

FORMATO FOGLIO:

A4

CODICE COMMESSA:

X 7 8 0 0 0 2

PROGETTO REALIZZATO DA:



SETTORE PROGETTAZIONE E SERVIZI TECNICI - AREA PROGETTAZIONE

DIRIGENTE RESPONSABILE:

Arch. Annamaria Airenti

RESPONSABILE AREA:

Arch. Anna Utke

GRUPPO DI PROGETTO

Ing. P. Bocca
Ing. S. Giordano
Geom. A. Savio

TIMBRO E FIRMA:

RILIEVO TOPOGRAFICO

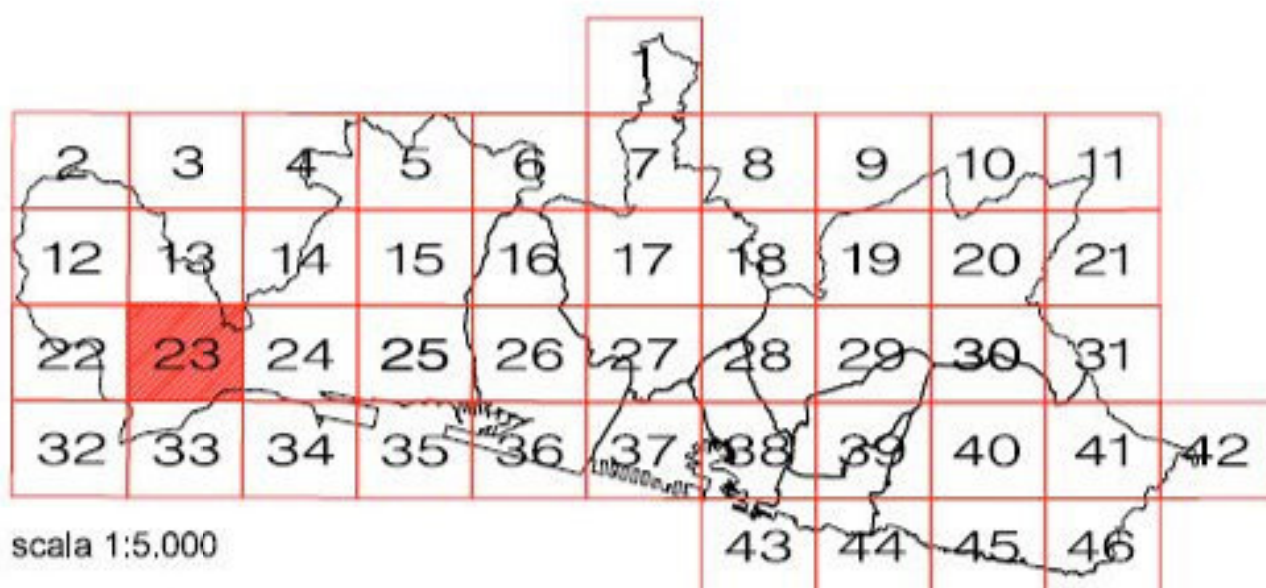
Geom. N. Cinquegrana



COMUNE DI GENOVA

GENOVA
MORE THAN THIS

PIANO URBANISTICO COMUNALE

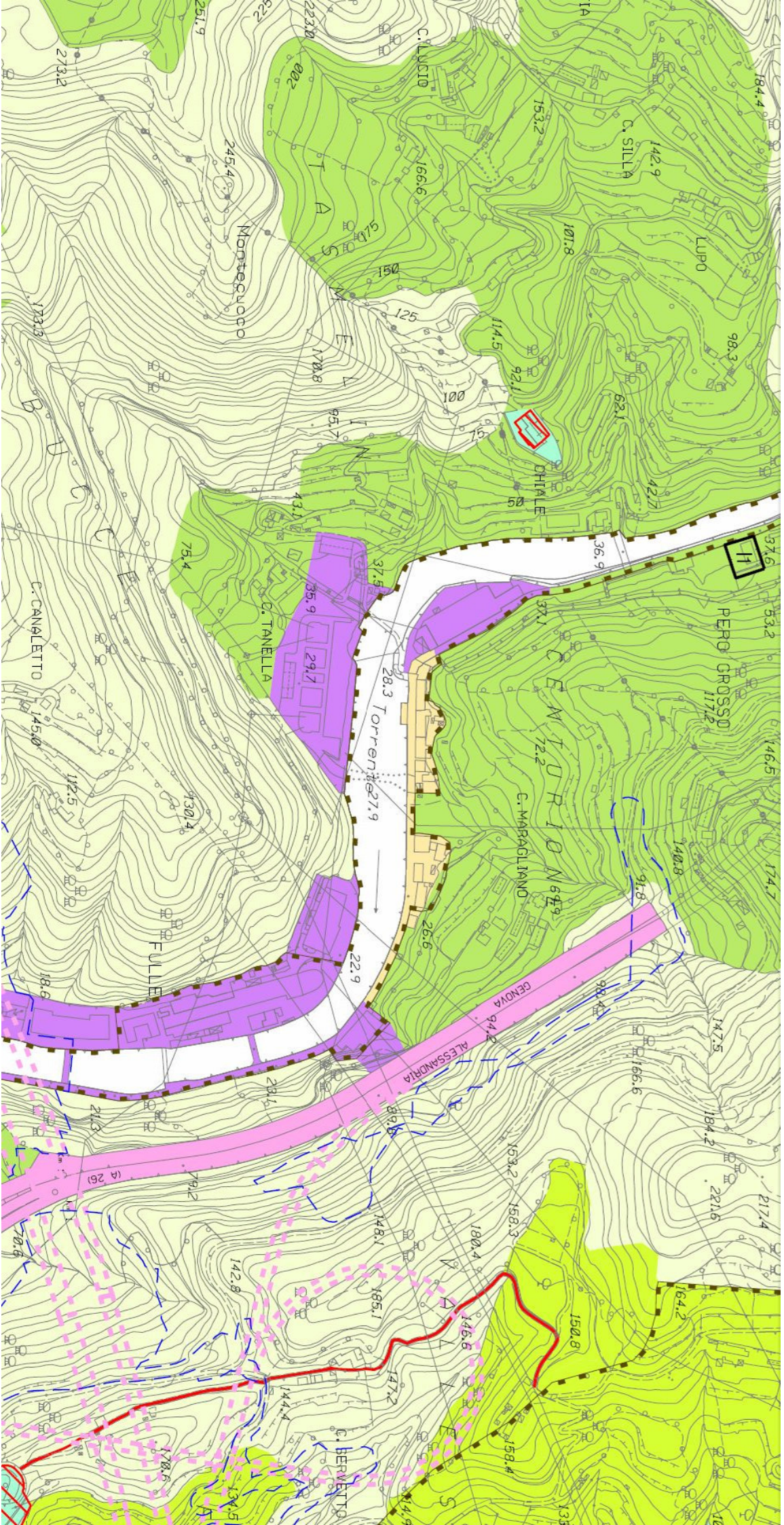


scala 1:5.000










































ASSETTO URBANISTICO

STRUTTURA DEL PIANO - LIVELLO 3

23



LEGENDA

AMBITI DEL TERRITORIO EXTRAURBANO	 AC-NI ambito di conservazione del territorio non insediato	AMBITI SPECIALI	 parchi di Interesse naturalistico e paesaggistico
	 AC-VP ambito di conservazione del territorio di valore paesaggistico e panoramico		 unità insediativa di identità paesaggistica
	 AR-PA ambito di riqualificazione delle aree di produzione agricola		 macro area paesaggistica
	 AR-PR (a) ambito di riqualificazione del territorio di presidio ambientale		 ambito con disciplina urbanistica speciale
	 AR-PR (b) ambito di riqualificazione del territorio di presidio ambientale		 fascia di protezione "A" stabilimenti a rischio rilevante
AMBITI DEL TERRITORIO URBANO	 AC-CS ambito di conservazione del centro storico urbano	 fascia di protezione "B" stabilimenti a rischio rilevante	
	 AC-VU ambito di conservazione del verde urbano strutturato	 aree di osservazione stabilimenti a rischio di incidente rilevante (Variante PTC della Provincia - D.C.P. 39/2008)	
	 AC-US ambito di conservazione dell'Impianto urbano storico	 ambito portuale	
	 AC-AR ambito di conservazione Antica Romana	 aree di esproprio-cantiere relative a opere Infrastrutturali	
	 AC-U ambito di conservazione dell'Impianto urbanistico	INFRASTRUTTURE	
	 AR-UR ambito di riqualificazione urbanistica - residenziale		 autostrada esistente
	 AR-PU ambito di riqualificazione urbanistica produttivo - urbano		 autostrada di previsione
	 AR-PI ambito di riqualificazione urbanistica produttivo - Industriale		 ferrovia e trasporto pubblico in sede propria esistente
	 ACC-L ambito complesso per la valorizzazione del litorale		 ferrovia di previsione
SERVIZI PUBBLICI	 SIS-S servizi pubblici territoriali e di quartiere e parcheggi pubblici		 trasporto pubblico in sede propria di previsione
	 SIS-S servizi pubblici territoriali e di quartiere di valore storico paesaggistico		 SIS- viabilità principale esistente
	 SIS-S servizi distrettuali		 SIS- viabilità principale di previsione
 distretto di trasformazione	 SIS- viabilità di previsione		
 rete idrografica	 nodi Infrastrutturali		
 limiti amministrativi: Municipi	 assi di relazione città-porto di previsione		
 limiti amministrativi: Comune	 assi di relazione città-porto da concertare con Intesa L.84/94		



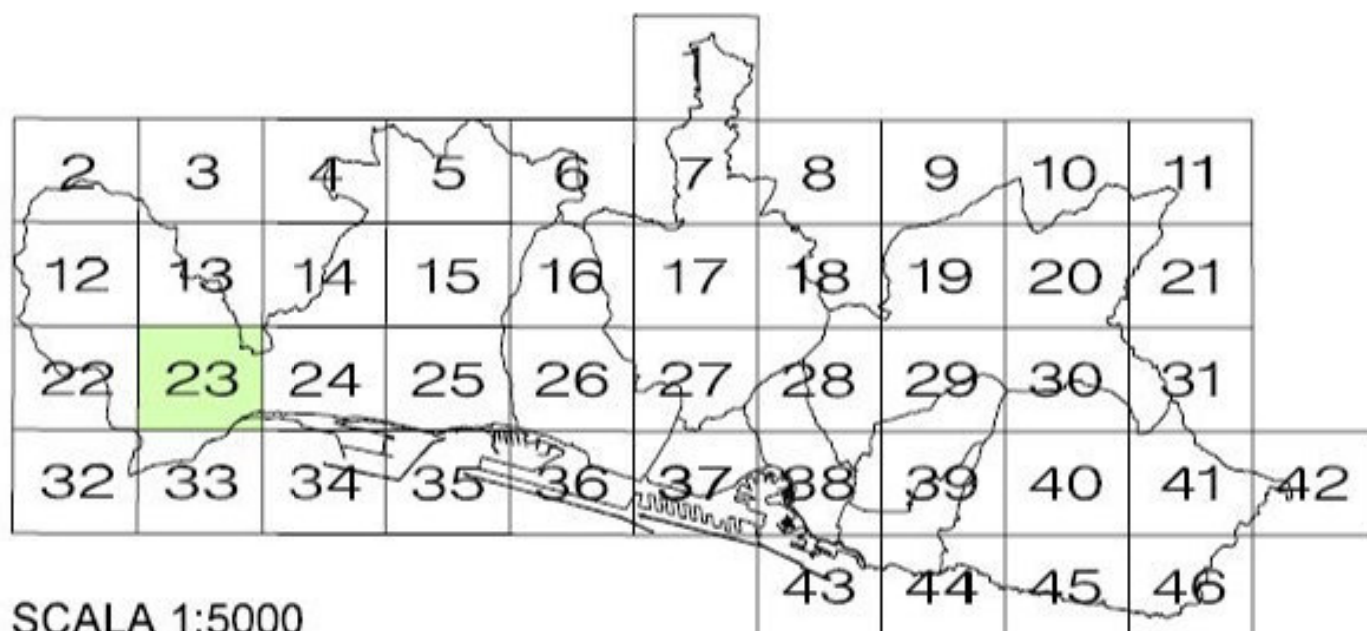
COMUNE DI GENOVA
ASSESSORATO ALLA QUALITA' URBANA

DIREZIONE TERRITORIO, MOBILITA',
SVILUPPO ECONOMICO ED AMBIENTE

SETTORE PIANIFICAZIONE URBANISTICA

Piano comunale dei beni culturali e paesaggistici soggetti a tutela

Decreto Legislativo 22 Gennaio 2004, n. 42

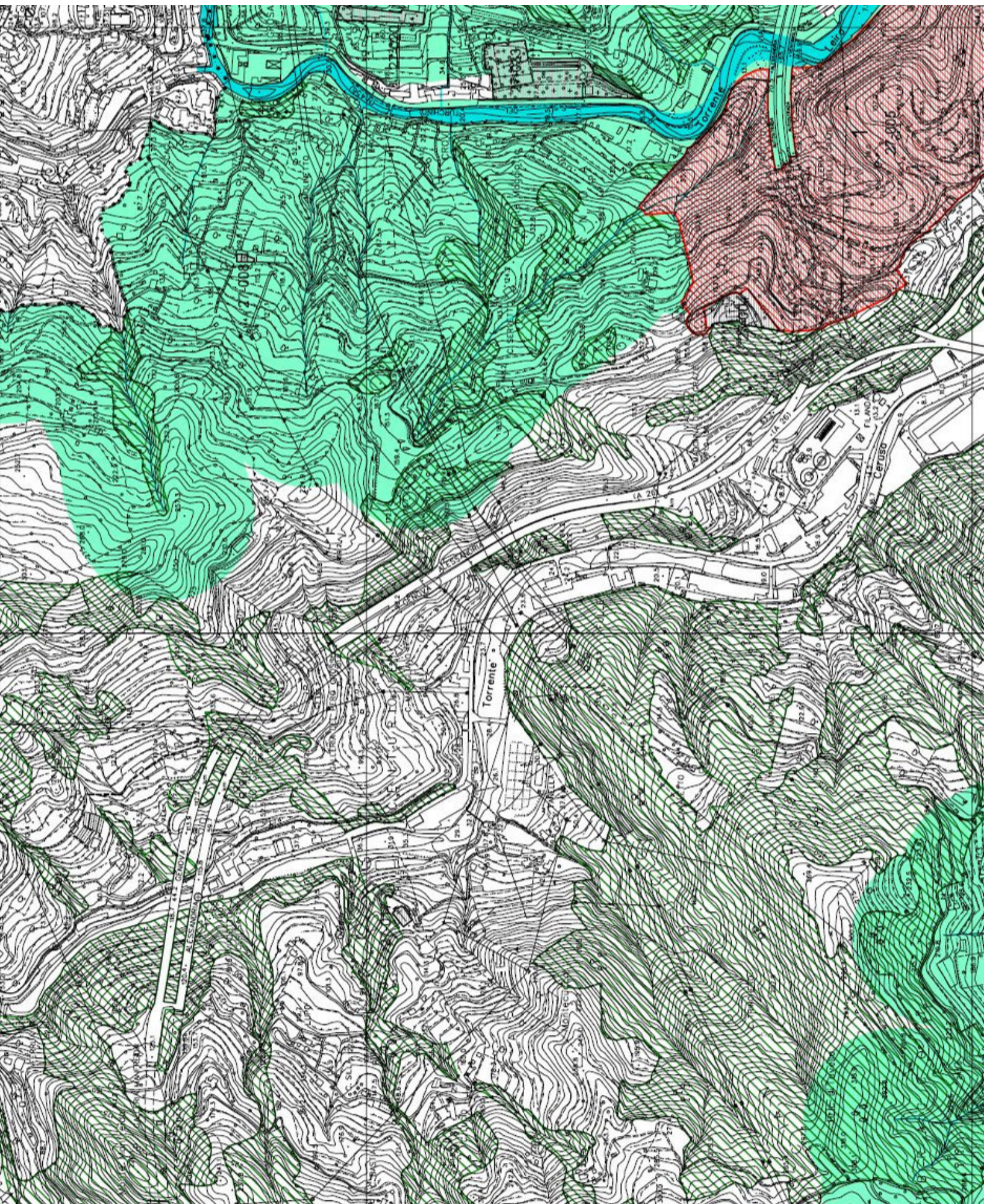


SCALA 1:5000

Funzionario Servizi Tecnici
Arch. Ivana Sciutto

Funzionario Direttivo Tecnico
Arch. Marina D'Onofrio Caviglione

Dirigente Responsabile
Arch. Laura Petacchi



LEGENDA


BENI CULTURALI D.Lgs. 42/2004, art. 10 (L. 364/1909 L. 1089/1939 D.Lgs. 490/1999)

ZONE SOPRINTENDENZA:

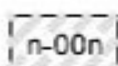
1 ALBARO	6 MADDALENA	11 PEGLI	16 QUARTO	21 S. MARTINO	26 VALLE STURLA
2 BOLZANETO	7 MARASSI	12 PONTEDECIMO	17 QUINTO	22 S. TEODORO	27 VOLTRI
3 CASTELLETTO	8 MOLASSANA	13 PORTORIA	18 RIVAROLO	23 SESTRI P.	28 STAGLIENO
4 CORNIGLIANO	9 MOLO	14 PRA'	19 SAMPIERDARENA	24 STRUPPA	F FORTIFICAZIONI
5 FOCE	10 NERVI	15 PRE'	20 S. FRUTTUOSO	25 STURLA	

n. . . ZONA SOPRINTENDENZA

. . .-00n MONUMENTO NUMERO



LIMITE AREA VINCOLATA DI INTERESSE ARTISTICO O STORICO



LIMITE AREA DI RISPETTO art. 21, L.1089/1939



ELEMENTO SINGOLO O PARTI VINCOLATE DI EDIFICIO



VINCOLO ARCHEOLOGICO


BENI PAESAGGISTICI D.Lgs. 42/2004, art.136 (L.778/1922 L.1497/1939 D.Lgs.490/1999)

Cartografia approvata dalla Regione Liguria • Tutela Paesistica con Decreto Dirigenziale N° 40 del 18/01/2000

lettera a) e b)



LIMITE AREA DI NOTEVOLE INTERESSE PUBBLICO (BELLEZZA SINGOLA O INDIVIDUA)



LIMITE INDICATIVO AREA DI NOTEVOLE INTERESSE PUBBLICO (BELLEZZA SINGOLA O INDIVIDUA)



SEGNALAZIONE DI AREA DI NOTEVOLE INTERESSE PUBBLICO (BELLEZZA SINGOLA O INDIVIDUA) (NON INDIVIDUATA GRAFICAMENTE)

lettera c) e d)



LIMITE AREA DI NOTEVOLE INTERESSE PUBBLICO (BELLEZZA D' INSIEME)



PROPOSTA DI DICHIARAZIONE DI NOTEVOLE INTERESSE PUBBLICO (BELLEZZA D' INSIEME)



LIMITE AREA INTERESSATA DA PIANO TERRITORIALE PAESISTICO NERVI • S. ILARIO D.M. 4/7/1953

AREE TUTELATE PER LEGGE D.Lgs. 42/2004, art. 142 (L.431/1985 D.Lgs.490/1999)



FASCIA DI 300 METRI DALLA LINEA DI COSTA



CORSI D'ACQUA E RELATIVE SPONDE E PIEDI DEGLI ARGINI PER UNA FASCIA DI 150 METRI



TERRITORI COPERTI DA FORESTE E DA BOSCHI



ZONE GRAVATE DA USI CIVICI



ZONE DI INTERESSE ARCHEOLOGICO

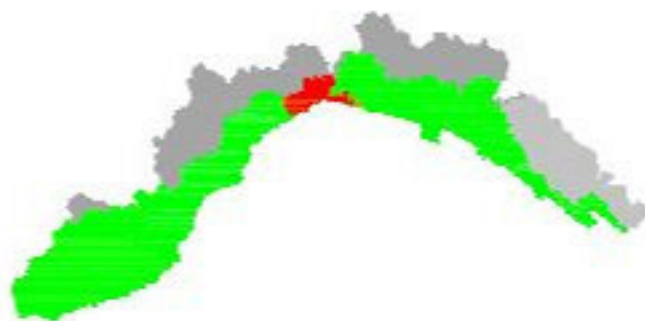


SISTEMA DI AREE DI INTERESSE NATURALISTICO AMBIENTALE ISTITUITE CON LEGGI REGIONALI L.R. 9/4/1985, N° 16 (MONTE BEIGUA)

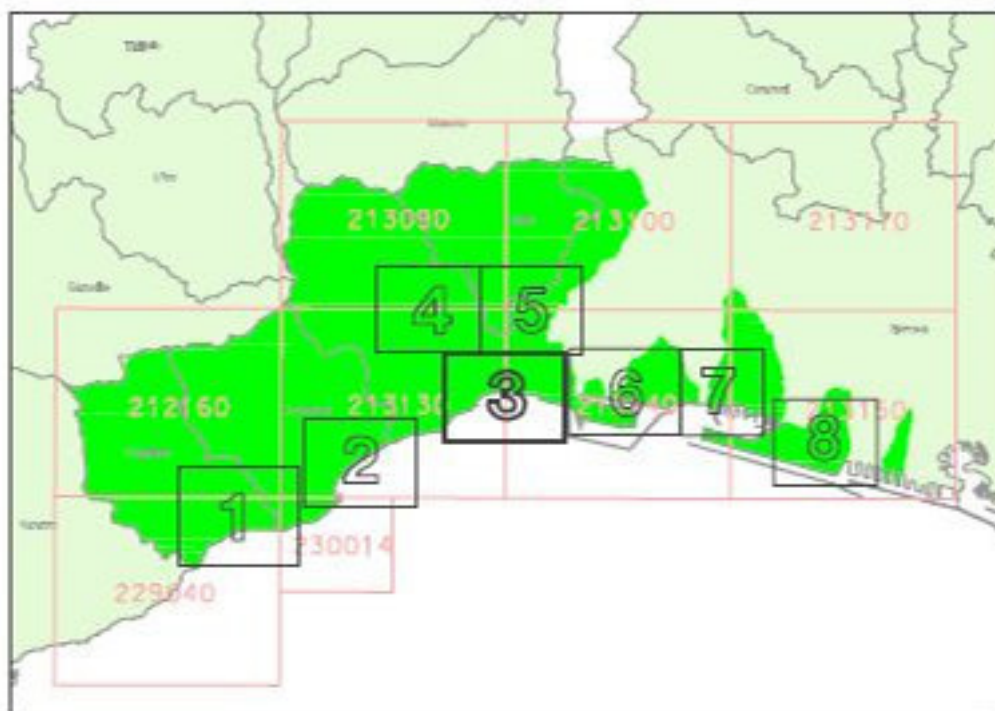
Dati aggiornati al 30 settembre 2003



AUTORITA' DI BACINO REGIONALE

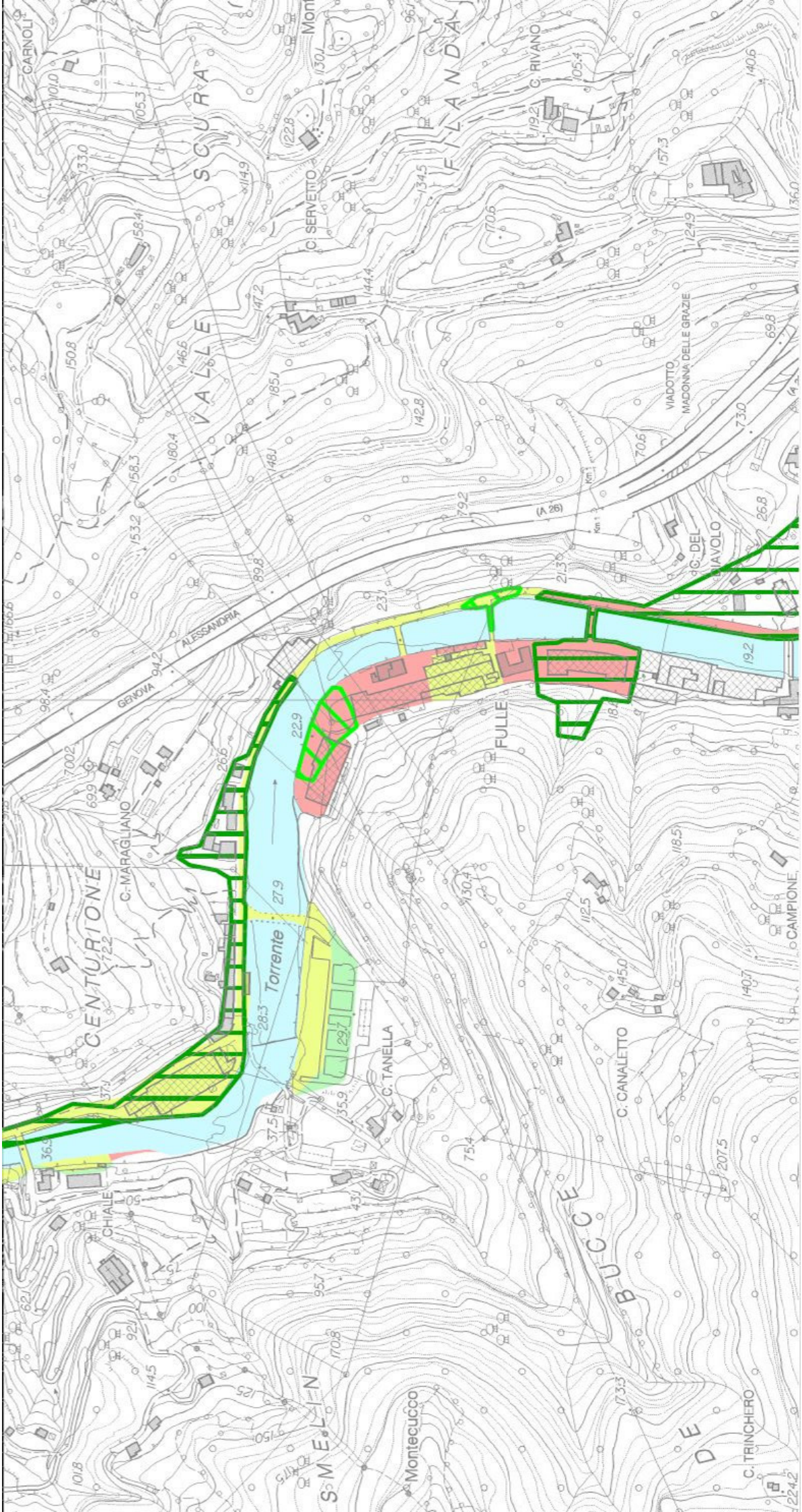


PIANO DI BACINO STRALCIO PER LA TUTELA DAL RISCHIO IDROGEOLOGICO AMBITI 12 E 13




CARTA DELLE AREE INONDABILI E DELLE AREE STORICAMENTE INONDATE

PRIMA APPROVAZIONE DEL PIANO	Delibera del Consiglio Provinciale n. 66 del 12/12/2002	SCALA 1:5.000	TAVOLA CARTA DELLE AREE INONDABILI E DELLE AREE STORICAMENTE INONDATE 3
ULTIMA MODIFICA DELL'ELABORATO	Decreto del Direttore Generale n. 98 del 13/04/2017		
ENTRATA IN VIGORE	BURL n. 19 del 10/05/2017 - parte II		




LEGENDA



Area inondabile con tempo di ritorno fino 50 anni



Area inondabile con tempo di ritorno fino 200 anni



Area inondabile con tempo di ritorno fino 500 anni



Area storicamente inondata (studio propedeutico)



Area storicamente inondata DGR 594/01 - Regione Liguria
(scala 1:25000)



Area inondata nell'evento del 4 ottobre 2010



Area inondata nell'evento del 9 ottobre 2014 (DGR 59/2015)



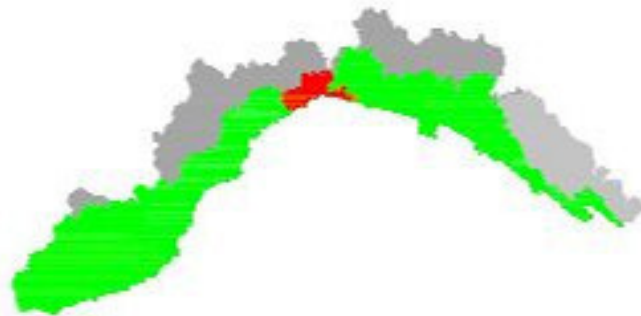
ALVEO ATTUALE



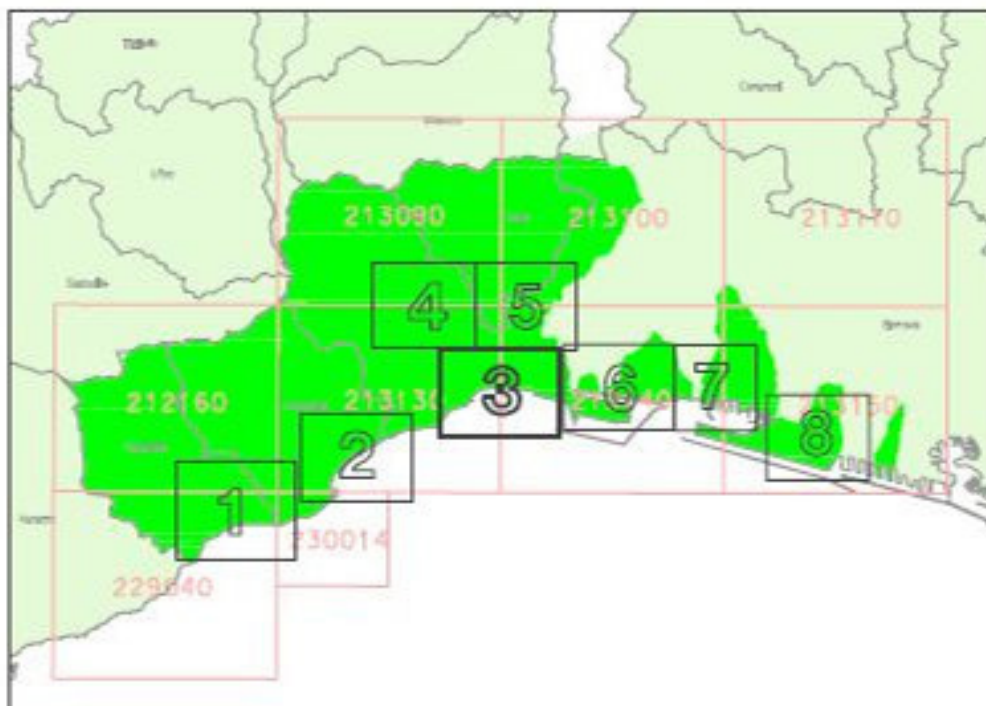
Aree normate anche dai Piani di Bacino Stralcio
ai sensi della L. 183/89 (Vale la norma piu' restrittiva)



AUTORITA' DI BACINO REGIONALE



PIANO DI BACINO STRALCIO PER LA TUTELA DAL RISCHIO IDROGEOLOGICO AMBITI 12 E 13



CARTA DELLE FASCE DI INONDABILITA'

PRIMA APPROVAZIONE DEL PIANO	Delibera del Consiglio Provinciale n. 66 del 12/12/2002	SCALA 1:5,000	TAVOLA CARTA DELLE FASCE DI INONDABILITA' 3
ULTIMA MODIFICA DELL'ELABORATO	Decreto del Direttore Generale n. 98 del 13/04/2017		
ENTRATA IN VIGORE	BURL n. 19 del 10/05/2017 - parte II		



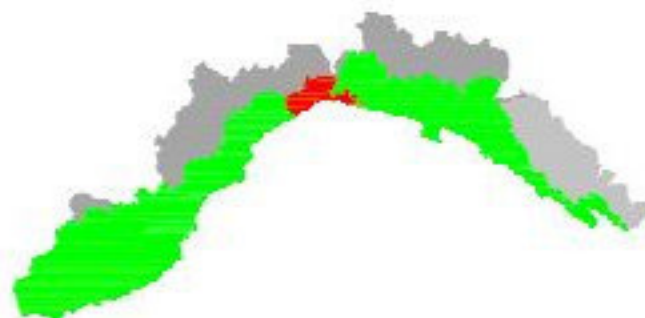
LEGENDA

FASCE FLUVIALI		NORME DI ATTUAZIONE
	FASCIA A	Art. 15, c. 2
	FASCIA A*	Art. 15, c. 4bis
	FASCIA B	Art. 15, c. 3
	FASCIA B* (Aree storicamente inondate in tratti non indagati o con indagini non sufficienti)	Art. 15, c. 4bis
	FASCIA C	Art. 15, c. 4
	FASCIA C (Aree storicamente inondate in tratti indagati)	Art. 15, c. 4
	FASCIA C (Aree ex inondabili)	Art. 15, c. 4
	ALVEO	Art. 13
	ALVEO TOMBINATO	Art. 13
	Aree normate anche da altro Piano di Bacino (Si applica la norma plu' restrittiva)	
CRITICITA' IDRAULICHE PUNTUALI		
	Manufatto o copertura non verificata per T=50 anni	
	Manufatto o copertura non verificata per T=200 anni	
	Manufatto o copertura non verificata per T=500 anni	
	Proiezione del viadotti	
	Limite del bacino	



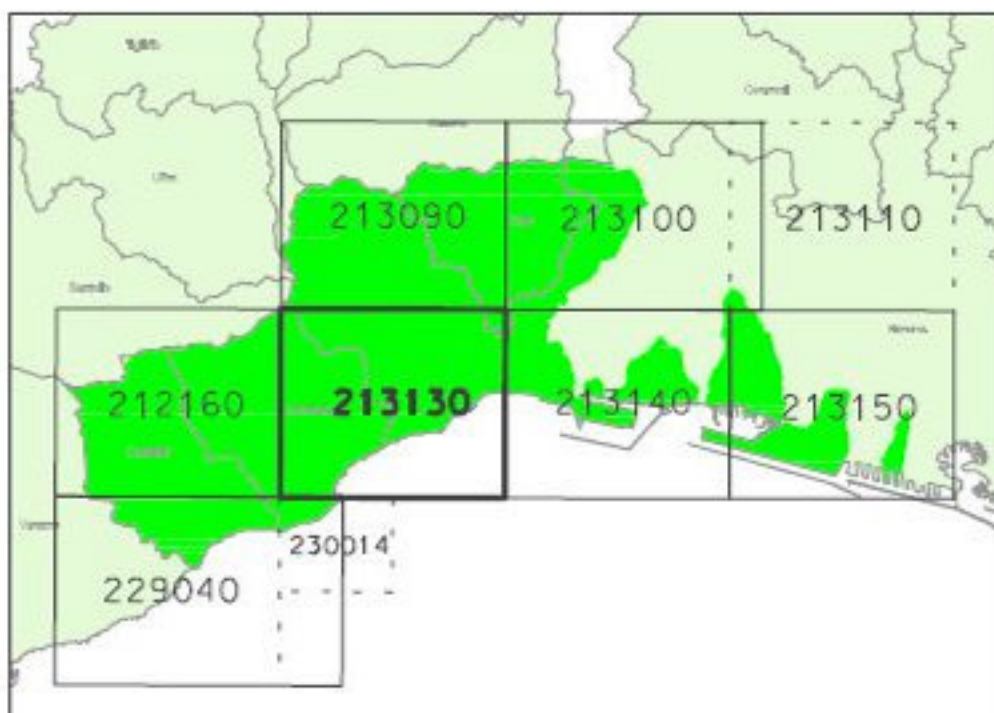
REGIONE UMBRA

AUTORITA' DI BACINO REGIONALE



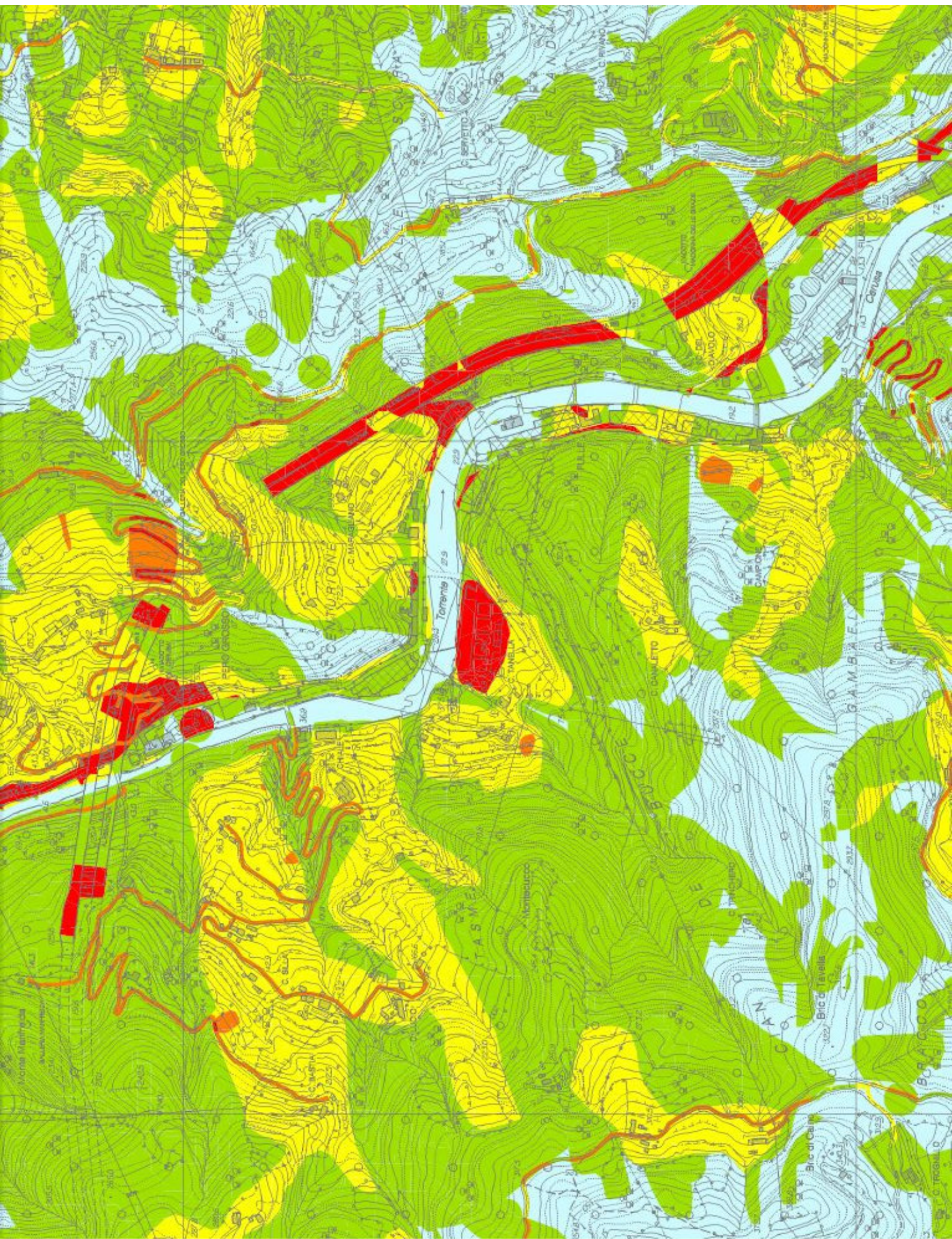
PIANO DI BACINO STRALCIO PER LA TUTELA DAL RISCHIO IDROGEOLOGICO

AMBITI 12 E 13



CARTA DEL RISCHIO GEOLOGICO

PRIMA APPROVAZIONE DEL PIANO	Delibera del Consiglio Provinciale n. 65 del 12/12/2002	SCALA 1:10.000	TAVOLA 213130
ULTIMA MODIFICA DELL'ELABORATO	Delibera della Giunta Regionale n. 109 del 13/02/2017		
ENTRATA IN VIGORE	BURL n. 10 del 08/03/2017 - parte II		




LEGENDA

CLASSI DI RISCHIO GEOLOGICO

	RISCHIO MOLTO ELEVATO	R4
	RISCHIO ELEVATO	R3
	RISCHIO MEDIO	R2
	RISCHIO MODERATO	R1
	RISCHIO LIEVE O TRASCURABILE	R0

CLASSI SPECIALI

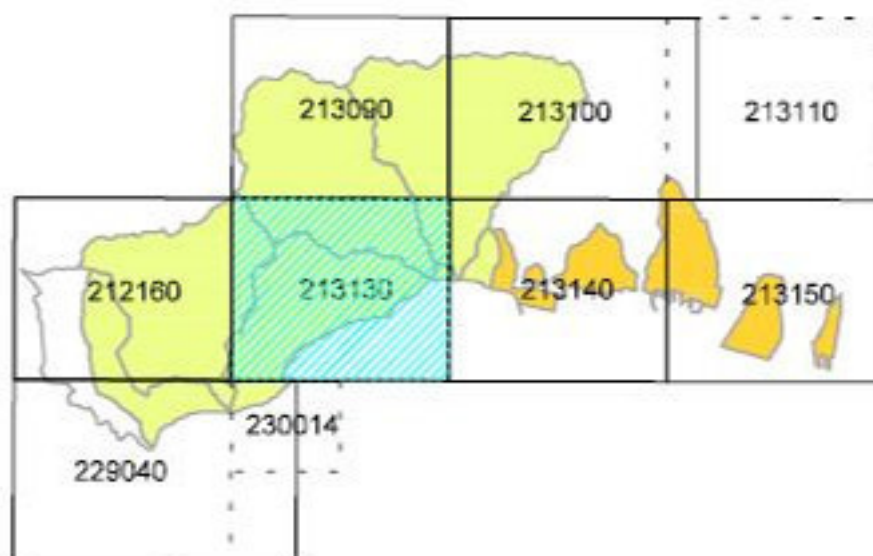
	TIPO A – Cave attive, miniere attive e discariche In esercizio
	Area oggetto di accordo di programma approvato cpn D.G.R. n. 1047 del 7/8/2012



Provincia di Genova

PIANO DI BACINO
AMBITI 12 e 13

Piano stralcio per la tutela dal rischio idrogeologico
di cui all'art. 1, comma 1 del D.L. 1106/1998 n. 180
convertito in legge 03/08/1998 n.267 e s.m.i.



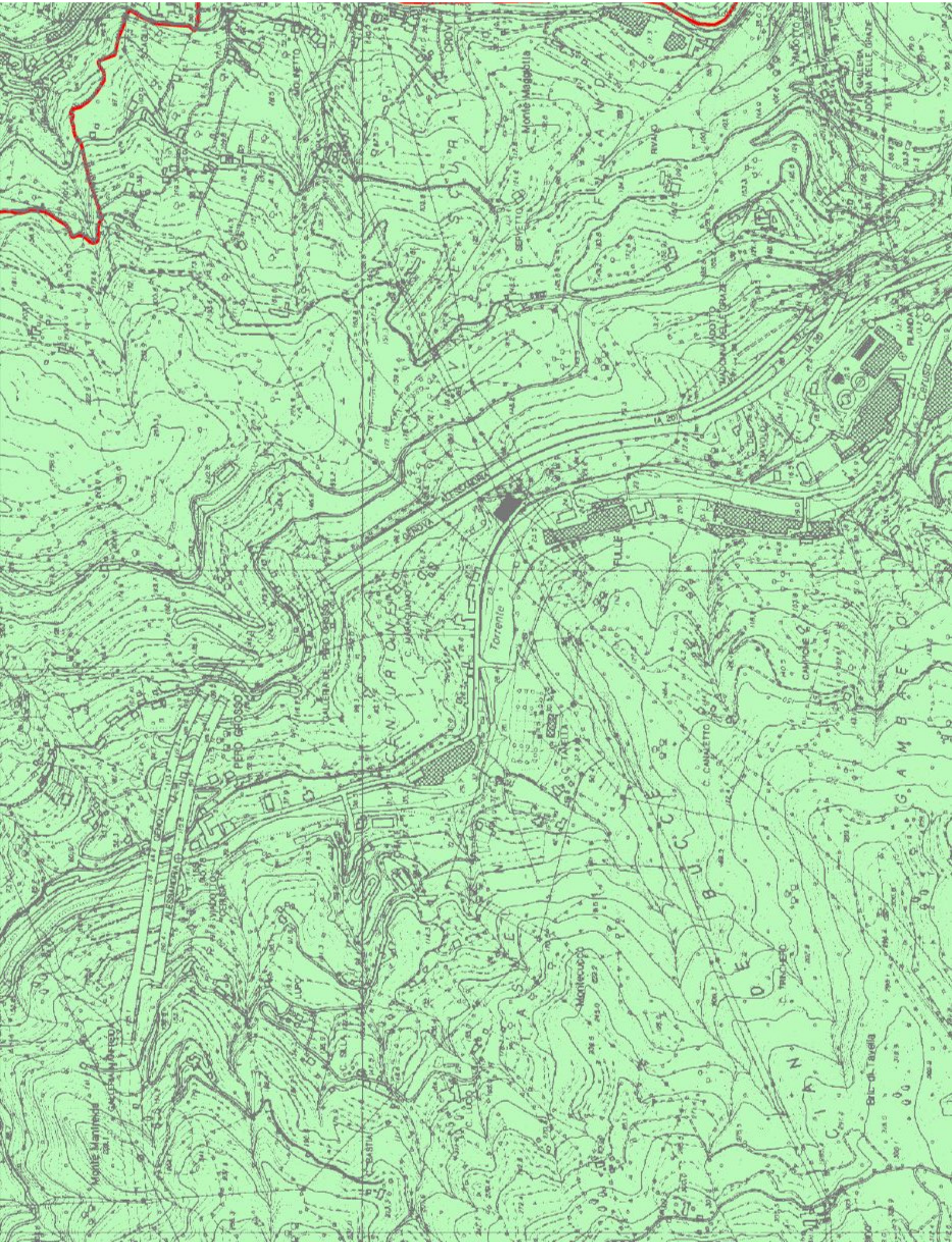
CARTA DELLE AREE SOTTOPOSTE A VINCOLO IDROGEOLOGICO

scala 1:10.000



Approvato con D.C.P. n. 55 del 09-11-2011

Elaborato	Verificato	Verificato	Regolarita' tecnica	Data	Ed.	Rev.
Dot. Alessandro CORTELLINI Dot. Paolo SPOTORNO	Dot. Geol. Aurelio GIUFFRÈ	Dot. Maria TRAVERSO	Arch. Andrea PASETTI	09-11-2011	1	1



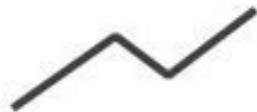
LEGENDA



AREE SOTTOPOSTE A VINCOLO IDROGEOLOGICO



AREE NON SOTTOPOSTE A VINCOLO IDROGEOLOGICO



LIMITE DEL PIANO DI BACINO