Sezione Longitudinale
(1:100)

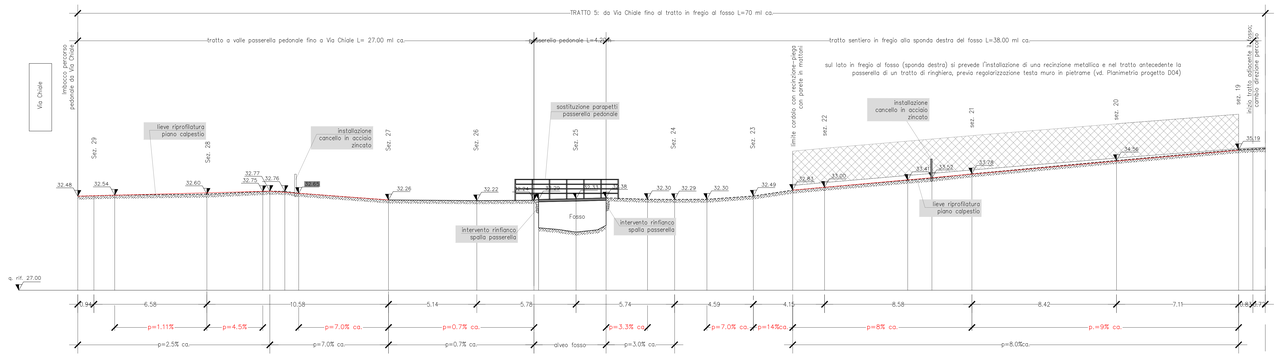

LEGENDA:

- piano calpestio attuale
- piano calpestio attuale che rimane invariato a progetto
- piano calpestio progetto (percorso pedonale realizzato in materiale inerte stabilizzato)

p=x.x% pendenza progetto

p=x.x% pendenza attuale

XXXXXXXXXXXXXXXXX descrizione interventi a progetto



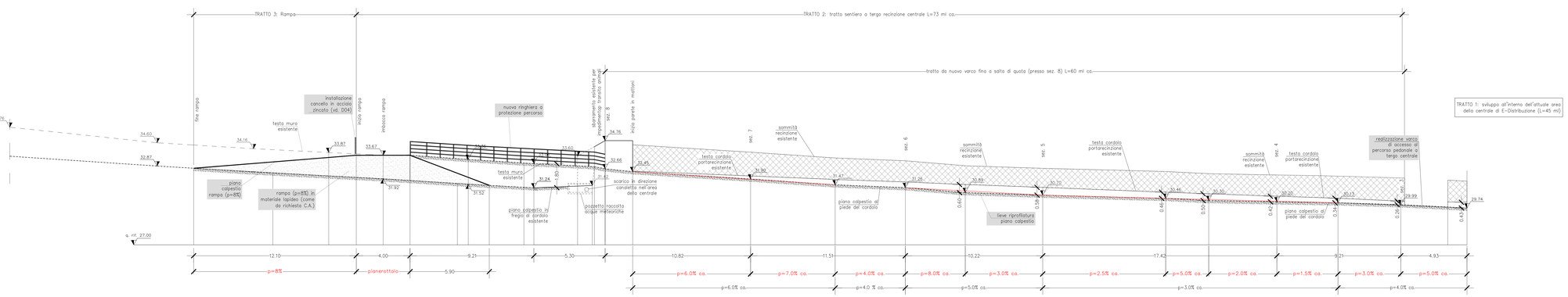

TRATTO 1: sviluppo all'interno dell'attuale area della centrale di E-Distribuzione (L=45 ml)

REV.	DATA	DESCRIZIONE DELLA REVISIONE	REDATTO	CONTROLLATO	APPROVATO
02	Ago. 18	TERZA EMISSIONE Richiesta C.A. modifica rampa	S.Giordano	A. Utke	A. Arrenti
01	Apr. 18	SECONDA EMISSIONE	S.Giordano	A. Utke	A. Arrenti
00	Feb 18	PRIMA EMISSIONE	S.Giordano	A. Utke	A. Arrenti

IL PRESENTE DOCUMENTO E' DI PROPRIETA' DI A.G.TEN. S.p.a. E NON PUO' ESSERE DIVULGATO IN ALCUN MODO SENZA AUTORIZZAZIONE SCRITTA. TALE DIRITTO VERRA' TUTELATO A TERMINE DI LEGGE

COMUNE DI GENOVA

PERCORSO PEDONALE IN VIA CHIALE (VAL CERUSA) IN ADIACENZA CENTRALE E-DISTRIBUZIONE

PROGETTO DEFINITIVO

RESPONSABILE UNICO DEL PROCEDIMENTO: Ing. Stefano Pinasco

OGGETTO DELLA TAVOLA:

PROFILO LONGITUDINALE PERCORSO PEDONALE CON INDICAZIONE OPERE A PROGETTO

TAVOLA N.: **D06**

FOGLIO: 1/1

SCALA: 1:100

NOME FILE: D06-ProfLongitudinale.dwg

FORMATO FOGLIO:

CODICE COMMESSA: X 7 8 0 0 0 2

PROGETTO REALIZZATO DA: aster SOCIETÀ DI INGEGNERIA E SERVIZI TECNICI - SEDE IN G.P.A.

SETTORE PROGETTAZIONE E SERVIZI TECNICI - AREA PROGETTAZIONE

DIRIGENTE RESPONSABILE: Arch. Annamaria Arenti

RESPONSABILE AREA: Arch. Anna Utke

GRUPPO DI PROGETTO:
Ing. P. Bocca
Ing. S. Giordano
Geom. A. Savio

TIMBRO E FIRMA:

RILIEVO TOPOGRAFICO: Geom. N. Cinquegrana