



Committente:
Comune di Genova

Titolo:
OPERE DI ADEGUAMENTO IDRAULICO DEL
TORRENTE CHIARAVAGNA - ULTIMO LOTTO

Livello di progetto:
ESECUTIVO

Tavola n°:
FOT-001

Oggetto:
ALLEGATO FOTOGRAFICO

Scala:


Codice Progetto:
P075-18

Firme:

Nome File:
P075-18-E-DG-FOT-001-A



Rev.	Modifiche / Revisioni	Redatto	Data	Contr./Appr.	Data
A	PRIMA EMISSIONE	AG	31/05/2019	DR/RV	31/05/2019
-	-	-	-	-	-
-	-	-	-	-	-
-	-	-	-	-	-



INDICAZIONE PLANIMETRICA PUNTI FOTOGRAFICI
(VIA CHIARAVAGNA - VIA G.GAGGERO)



FOTO 7



FOTO 12



FOTO 8



FOTO 11



FOTO 9



FOTO 10



INDICAZIONE PLANIMETRICA PUNTI FOTOGRAFICI
(VIA CHIARAVAGNA - VIA S.DE SIMONE)



FOTO 13



FOTO 18



FOTO 14




FOTO 17



FOTO 15



FOTO 16



INDICAZIONE PLANIMETRICA PUNTI FOTOGRAFICI
(VIA CHIARAVAGNA - PASSO GRAZIELLA BELARDI)



FOTO 19



FOTO 23



FOTO 20



FOTO 21



FOTO 22

INDICAZIONE PLANIMETRICA PUNTI FOTOGRAFICI
(VIA CHIARAVAGNA - VIA P.LEONARDI)






FOTO 24



FOTO 29



FOTO 25




FOTO 28





FOTO 26



FOTO 27



INDICAZIONE PLANIMETRICA PUNTI FOTOGRAFICI
(VIA CHIARAVAGNA - VIA MANARA - VIA GIOTTO)



**NB: FOTO ESEGUITE SOTTO
(PASSERELLA EDIFICIO/ELSAG)**



FOTO 30



FOTO 35



FOTO 31



FOTO 34



FOTO 32



FOTO 33



INDICAZIONE PLANIMETRICA PUNTI FOTOGRAFICI
(PASSERELLA ELSAG - PARCHEGGIO ABB)