


REVISIONE	DATA	DESCRIZIONE REVISIONE	REDATTO	CONTROLLATO	APPROVATO
REV.1	28/10/16	Per Emissione	LP	MI	SB
REV.2	21/07/17	Per Emissione	LP	FB	SB



**COMUNE DI GENOVA**



**Infrastrutture Recupero Energia**  
 agenzia regionale ligure  
 Divisione Infrastrutture Sanità Recupero Riqualificazione

CONVENZIONE TRA COMUNE DI GENOVA E SOCIETA'  
**INFRASTRUTTURE RECUPERO ENERGIA LIGURIA I.R.E. S.P.A. PER LA PROGETTAZIONE DELLA "SISTEMAZIONE IDRAULICA DEL TRATTO DI VALLE DEL RIO DENEGA"**

ATTIVITA'  
 SISTEMAZIONE DEL TRATTO DI VALLE DEL RIO DENEGA

OGGETTO  
 PROGETTO ESECUTIVO

TITOLO  
 PLANIMETRIA DELLE AREE DI CANTIERE

TIMBRO E FIRMA




TAVOLA N.  
**C1**

REDATTO	CONTROLLATO	APPROVATO	DATA	SCALA	FORMATO	N.DOCUMENTO	REVISIONE
LP	FB	SB	21/07/17	1:200	A1	I0057A ESE ESECAN T001	2

Infrastrutture Recupero Energia Agenzia Regionale Ligure - I.R.E. S.p.A.  
 Sede Legale: Via Peschiera 16, 16122 - Genova - Italy  
 E-mail: info@ireliguria.it  
 WEB: www.ireliguria.it

DIVISIONE INFRASTRUTTURE SANITÀ RECUPERO RIQUALIFICAZIONE  
 Via XX Settembre 41, 16121 - Genova - Italy  
 Tel. +39 010 5488834 - Fax +39 010 5700490  
 E-mail: infrastrutture@ireliguria.it

Rampa per realizzazione briglia

via I. Lusignani

terrazzo

via molassana


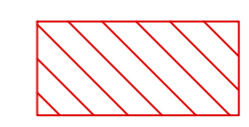
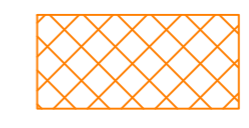
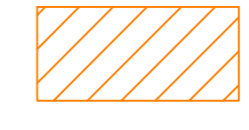

area di servizio agip

Area fissa 1

Area fissa 2-3

accesso in alveo dalla rampa 500 m più a valle

**LEGENDA**

-  Opere di progetto
-  Sedime delle opere di progetto
-  Aree di cantiere fisse
-  Aree di cantiere mobili
-  Punti di accesso alle aree di cantiere