






















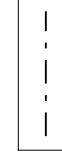



# LEGENDA

	SERVIZI DI ISTRUZIONE ESISTENTI
	SERVIZI DI ISTRUZIONE PREVISTI
	SERVIZI DI INTERESSE COMUNE ESISTENTI
	SERVIZI DI INTERESSE COMUNE PREVISTI
	CIMITERI
	CIMITERI PREVISTI
	SERVIZI DI VERDE PUBBLICO GIOCO E SPORT ESISTENTI
	SERVIZI DI VERDE PUBBLICO GIOCO E SPORT PREVISTI
	PARCHEGGI ESISTENTI
	PARCHEGGI PREVISTI
	PARCHEGGI CON SERVIZI IN COPERTURA Il numero superiore indica il servizio posto in copertura. Il parcheggio e' indicato dal numero inferiore.
	PARCHI URBANI
	SERVIZI A LIVELLO DI QUARTIERE
	SERVIZI A LIVELLO URBANO
	Dst - Dst agg - Dst Log
	Confine settore di Dst agg e Dst Log contigui
	AmbU - AmbA
	Confine di settore di AmbU o AmbA, o confine di sub settore di Dst agg o Dst Log
	Aree con progetti già approvati
	Aree disciplinate dal P.T.C. I.P. A.C.L.
	PREVISIONI PARAMETRICHE A LIVELLO DI QUARTIERE IN ZONA AMB O ZONA DST
	PREVISIONI PARAMETRICHE A LIVELLO URBANO IN ZONA AMB O ZONA DST
	CONFINE DI CIRCOSCRIZIONE
	LIMITE DI CENTRO ABITATO
	CONFINE DI COMUNE