







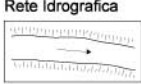











































LEGENDA

Tessuto Storico	Produttivo	Servizi	Aree di rispetto e di salvaguardia
 AS	 DU	 FUa	 W
 AC	 DUa	 FUE	 We
 AV	Ricettivo	 FB	Distretti e Ambiti
 AE	 RH	 Rete Idrografica	 Dst Dst agg Dst Log
Tessuto Urbano	 RHa	 Hh	 Confine settore di Dst agg e Dst Log contigui
 BA	 RC	 Hd	 AmbU AmbA AmbC
 BB-CE	 RCe	 Hr	 Confine di settore di AmbU o AmbA, o confine di sub settore di Dst agg o Dst Log
 BB-RQ	Tessuto Agricolo	 Infrastrutture	 Aree con progetti già approvati
 BBU	 EE	 XV	 M.S.V. G.S.V.
 BBp	 EM	 XVm	 Aree disciplinate dal P.T.C. I.P. A.C.L.
 BC	 EP	 XA	Zone Speciali
 BCpc	Servizi	 XF	 Zone soggette a norme speciali
 BE	 FF	 XTm	Zone di Recupero
Produttivo	 FFa	 XTt	 Recupero
 DD	 FFc	 XTf	Ambiti Normativi
 DT	 FP	 XVp	 Conservazione
 DTc	 FPa	Impianti Tecnologici	 Manutenimento
 DM	 FPf	 T	 Consolidamento
 DMf	 FU	 Td	 Modificabilità
		 Tdb	Limiti
		 Tf	 Centro abitato
			 Circoscrizione
			 Comune
			 Tda

COMUNE DI GENOVA

PIANO URBANISTICO COMUNALE

Approvato con D.P.G.R. n° 44 del 10/03/2000

Informatizzazione: **Direzione Sistemi Informativi - Settore Sistemi Applicativi e Informativi Territoriali**
Direzione Urban Lab, Sviluppo Urbanistico del Territorio - Settore Urban Lab

Rilievo base: **Carta Tecnica Regione Liguria (Nulla osta dell' I.G.M. n.410 del 20-11-1992)**

 Individuazione
varianti