

38



COMUNE DI GENOVA

MUNICIPIO II CENTRO OVEST

Prot. n. PG/2012/125729

Genova, 19 aprile 2012

URBAN LAB - PLANIFICAZIONE
PRESA IN CARICO 19.04.2012
FASC. N° 73

Alla cortese attenzione
della Prof.ssa Marta Vincenzi
Sindaco Comune di Genova

Alla cortese attenzione
dell'Architetto Anna Iole Corsi
Direzione Urban Lab

Alla cortese attenzione
dell'Ingegnere Paolo Tizzoni
Dirigente Sviluppo urbanistico
e grandi progetti Comune di Genova

Si osserva che:

- nella **tavola 2.7** relativa al **Sistema Socio-Sanitario** (Tavola a corredo) - **Livello Urbano di città**);
- e nella **tavola 37** relativa ai **Sistemi dei Servizi Pubblici** (Livello 3 – Locale di municipio);

compare **un refuso**.

Il **sito 2004**, come da accordi e come emerge dalle altre indicazioni presenti sulle tavole del Nuovo Puc, **non è più destinato ad ospitare una R.S.A.**

Come si nota dalla **tavola 3.2** relativa all'**Assetto Urbanistico** del Municipio 2 Centro Ovest (Livello 3 – Locale di municipio) e come si evince da **pag. 83** delle **Norme di Conformità**.

Si richiede di rimuovere dalla tavola in oggetto il refuso tecnico.

Per completezza **in allegato**:

1. **stralcio della tav. 2.7**
2. **stralcio della tav. 37** ove è presente il refuso;
3. **stralcio della tav. 3.2** ove è indicata correttamente la destinazione d'uso dell'area;
4. **stralcio pag. 83** delle **Norme di Conformità**.

Dott. Ing. **Sara Trotta**
Consigliere Municipio 2 Centro Ovest

Genova, 16 aprile 2012

Alla cortese attenzione
della **Dottoressa Marta Vincenzi**
(Sindaco Comune di Genova),

Alla cortese attenzione
dell'**Architetto Anna Iole Corsi**
(Direzione Urban Lab),

e
dell'**Ingegnere Paolo Tizzoni**
(Dirigente Sviluppo urbanistico
e grandi progetti Comune di Genova)

Si osserva che:

- nella **tavola 2.7** relativa al **Sistema Socio-Sanitario** (Tavola a corredo) - **Livello Urbano di città**);
- e nella **tavola 37** relativa ai **Sistemi dei Servizi Pubblici** (Livello 3 – Locale di municipio);

compare **un refuso**.

Il **sito 2004**, come da accordi e come emerge dalle altre indicazioni presenti sulle tavole del Nuovo Puc, **non è più destinato ad ospitare una R.S.A.**

Come si nota dalla **tavola 3.2** relativa all'**Assetto Urbanistico** del Municipio 2 Centro Ovest (Livello 3 – Locale di municipio) e come si evince da **pag. 83** delle **Norme di Conformità**.

Si richiede di rimuovere dalla tavola in oggetto il refuso tecnico.

Per completezza **in allegato**:

1. **stralcio della tav. 2.7**
2. **stralcio della tav. 37** ove è presente il refuso;
3. **stralcio della tav. 3.2** ove è indicata correttamente la destinazione d'uso dell'area;
4. **stralcio pag. 83 delle Norme di Conformità**.

Dott. Ing. **Sara Trotta**
(Municipio 2 Centro Ovest)

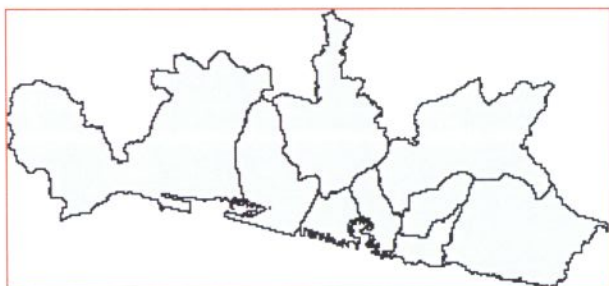


ALL 1: stralcio tavola 2.7 (refuso)

PIANO URBANISTICO COMUNALE



Progetto Preliminare



Scala 1:25.000

SISTEMA SOCIO - SANITARIO
(Tavola a corredo)



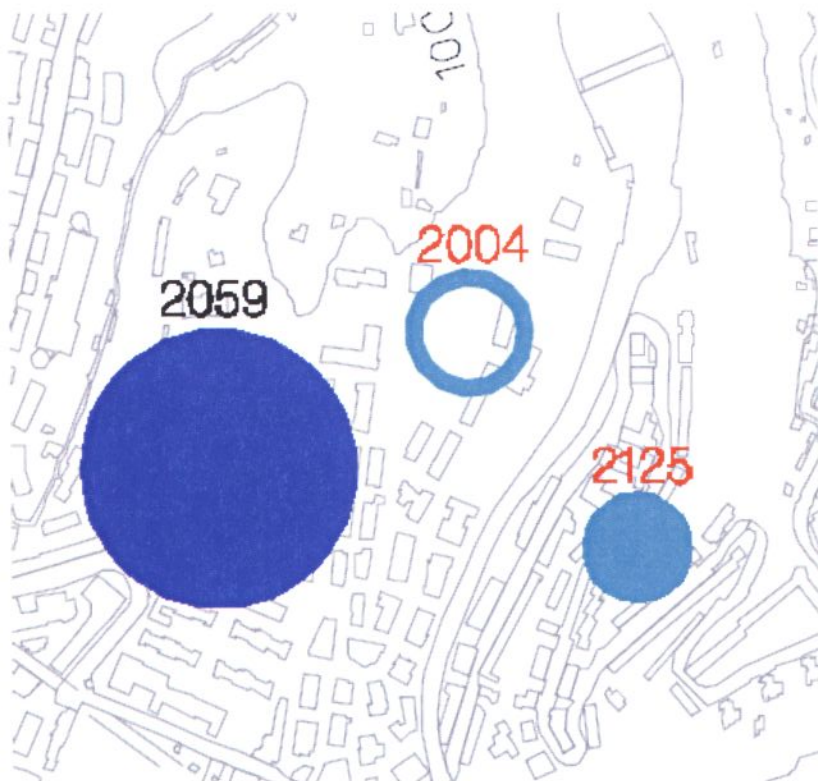
DIREZIONE URBANISMO E SVILUPPO URBANISTICO DEL TERRITORIO

Indirizzo:

- Settore Urban. Lab. e Attività Progettive/Poli
- Settore Pianificazione Urbanistica
- Ufficio Geografico
- Settore Approvazione Progetti/Controlli Attività Urbane
- Ufficio GIS e Sistema Informativo e Cartografico

STRUTTURA DEL PIANO
Livello urbano di città

2.7



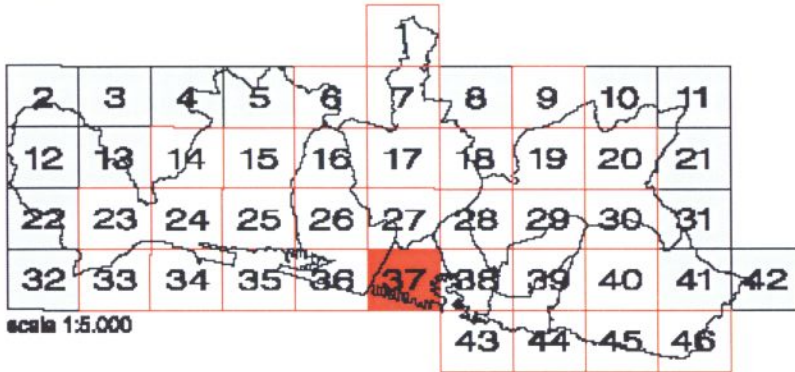
Centri di assistenza di previsione (R.S.A., case di riposo, alloggi sociali, ecc.)

Cod. num	Tipologia servizio	Indirizzo
1023	CENTRO SOCIO EDUCATIVO	VICO MONACHETTE (PREVISIONE)
1026	OSPITALITA' COLLETTIVA PROTETTA	VIA DEL MOLO
2004	R. S. A.	VIA FANTI (PREVISIONE)

PIANO URBANISTICO COMUNALE



Progetto Preliminare



scala 1:5.000

SISTEMA DEI SERVIZI PUBBLICI (SIS-S)



DIREZIONE SVILUPPO URBANISTICO DEL TERRITORIO

Elettorato:

- Settore Urban Logo e Affiliazione Progetti di Area Portuale
- Settore Pianificazione Urbanistica
- Ufficio Scelto
- Settore Approvazione Progetti e Comitato AD-AGI Edilizia
- Ufficio GIS e Sviluppo Intero e Generalizzato

STRUTTURA DEL PIANO - Livello 3

Livello Locale di Municipio

37



SERVIZI DI INTERESSE COMUNE PREVISTI

ALL 3: stralcio tavola 3.2 (corretta)



ALL 4: stralcio pag 83 delle Norme di Conformità.

N. 35	Ferrovia Genova Casella- nell'ambito del progetto edilizio di messa in sicurezza della nuova stazione è consentita la realizzazione di un parcheggio pubblico e privato in struttura, compatibilmente con la morfologia del terreno, la cui S.A. ammissibile, riconosciuta esclusivamente con destinazione a parcheggio, coincide con quella prevista dal relativo progetto.
N. 56	Area compresa fra Via Fanti e Salita Dante Conte Il Piano recepisce il progetto di sistemazione a verde attrezzato di uso pubblico con sottostante autorimessa interrata privata.