



































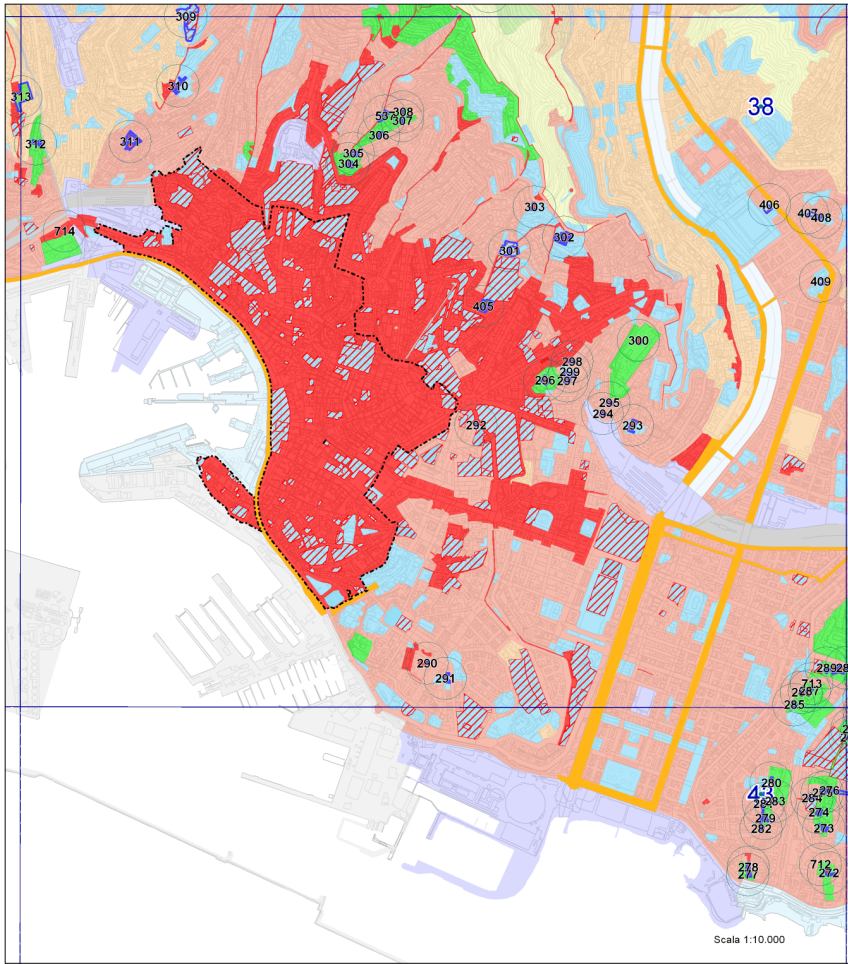


ALLINEAMENTO ASSETTO URBANISTICO AI PARERI SOVRAORDINATI

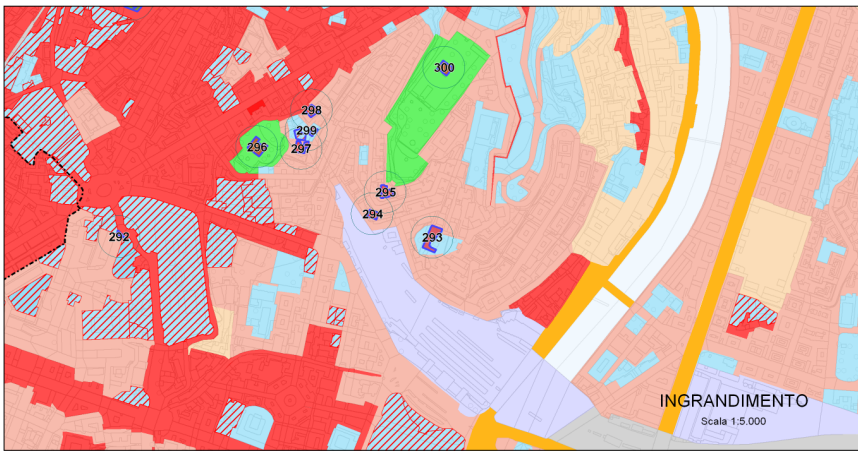
TAVOLA N. 10

LEGENDA

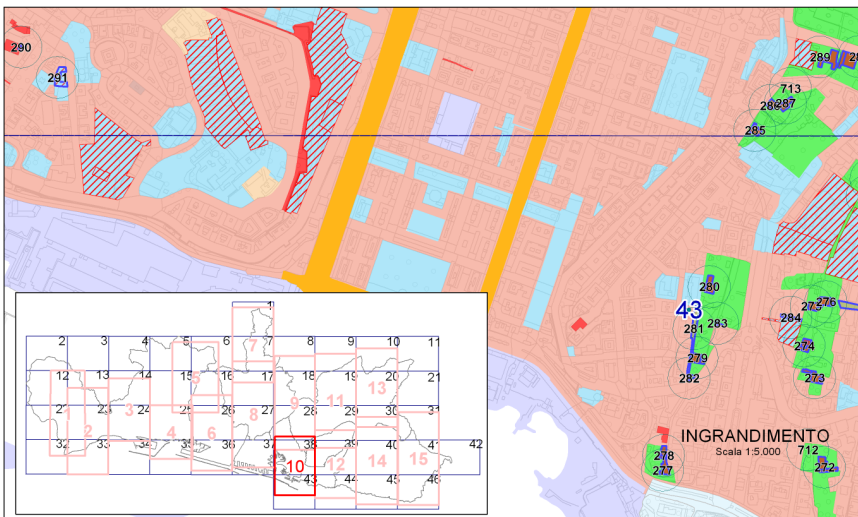
-  AC-NI - Ambito di conservazione del territorio non insediato
-  AC-VP - Ambito di conservazione del territorio di valore paesaggistico e panoramico
-  AR-PA - Ambito di riqualificazione delle aree di produzione agricola
-  AR-PR - Ambito di riqualificazione del territorio di presidio ambientale
-  AC-CS - Ambito di conservazione del centro storico urbano
-  AC-VU - Ambito di conservazione del verde urbano
-  AC-US - Ambito di conservazione dell'impianto urbano storico
-  AC-AR - Ambito di Conservazione Antica Romana
-  AC-IU - Ambito di conservazione dell'impianto urbanistico
-  AR-UR - Ambito di riqualificazione urbanistica residenziale
-  AR-PU - Ambito di riqualificazione urbanistica produttivo-urbano
-  AR-PI - Ambito di riqualificazione urbanistica produttivo-industriale
-  Autostrada esistente
-  Trasporto pubblico in sede propria
-  Viabilità principale esistente
-  Ambito portuale
-  Rete idrografica
-  Distretti di trasformazione
-  SIS-S - Servizi pubblici territoriali e di quartiere e parcheggi pubblici
-  Valore storico paesaggistico SIS-S
- A** Numero modifica
-  Localizzazione modifica
-  Macro area
-  01 modifiche AC-NI
-  02 modifiche AC-VP
-  03 modifiche AR-PA
-  04 modifiche AR-PR
-  AR-PR di tipo b
-  06 modifiche AC-VU
-  07 modifiche AC-US
-  08 modifiche AC-IU
-  09 modifiche AR-UR
-  10 modifiche AR-PU
-  12 modifiche SIS_S
-  13 Valore storico paesaggistico SIS_S
-  Carta Tecnica Regionale - CTR 5000
- A** Numeri tavole CTR 5000
-  Perimetro tavole CTR 5000



Scala 1:10.000



INGRANDIMENTO
Scala 1:5.000



INGRANDIMENTO
Scala 1:5.000