






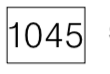






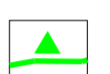


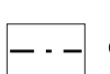






LEGENDA

- | | | | |
|---|---|---|---|
|  | SERVIZI DI ISTRUZIONE ESISTENTI |  | PREVISIONI INIZIATIVE IN ITINERE |
|  | SERVIZI DI ISTRUZIONE PREVISTI |  | PARCHEGGI CON SERVIZI IN COPERTURA
numero superiore indica il servizio posto in copertura
parcheggio e' indicato dal numero inferiore |
|  | SERVIZI DI INTERESSE COMUNE ESISTENTI |  | SERVIZI A LIVELLO DI QUARTIERE |
|  | SERVIZI DI INTERESSE COMUNE PREVISTI |  | SERVIZI A LIVELLO TERRITORIALE |
|  | CIMITERI |  | SERVIZI PRIVATI NON COMPUTATI |
|  | SERVIZI DI VERDE PUBBLICO GIOCO SPORT E SPAZI PUBBLICI ATTREZZATI ESISTENTI |  | RETE DI COMPLEMENTAMENTO DEI VIALI (ALTA DENSITA') |
|  | SERVIZI DI VERDE PUBBLICO GIOCO SPORT E SPAZI PUBBLICI ATTREZZATI PREVISTI |  | RETE DI COMPLEMENTAMENTO DEI VIALI (BASSA DENSITA') |
|  | PARCO NATURALE REGIONALE DEL BEIGUA |  | RETE DEI PICCOLI PROGETTI |
|  | PARCHEGGI ESISTENTI |  | CONFINE EX CIRCOSCRIZIONE |
|  | PARCHEGGI PREVISTI |  | LIMITI DI CENTRO ABITATO |
|  | SISTEMA SPECIALE DI SMALTIMENTO DEI RIFIUTI |  | CONFINE DI COMUNE |